

Récapitulatif - Déclarations et Récépissés

Type de déclaration : DT N° de consultation du GU : 2022021500525PMD Date de consultation du GU 15/02/2022 Date d'édition du récapitulatif : 22/02/2022

Référence Protys : 2207027502.220701DT01

Description du chantier :

Réhabilitation hydromorphologique du Ru de la
Garde - Secteur Lactalis

Date de début du chantier : 15/05/2023

Numéro d'affaire : A21054

Durée du chantier : 120

Emplacement : 2 RUE HENRI BREUIL

Date de fin du chantier (calculée) : 12/09/2023

60600 CLERMONT (UU)

60600 AGNETZ (UU)

(1)	Réseau	Exploitant	Catégorie d'ouvrage S/NSFS/NS	Téléphone en cas de dommages	Date de déclaration - Date de relance	Date de réception du récépissé	Nature de la réponse	Autres éléments
<input checked="" type="checkbox"/>		SUEZ Eau France SAS P0274 27091 EVREUX CEDEX 9	NS	0977401119	15/02/2022	Récépissé 15/02/2022	NC	Doublons dans la liste GU : 2 Téléphone : +33977408408
<input checked="" type="checkbox"/>		SNCF Réseau Paris Nord chez Groupe NAT 59810 LESQUIN	S	0148788415	15/02/2022	Récépissé 15/02/2022	C	Plan(s) joint(s) avec récépissé
<input checked="" type="checkbox"/>		SFR chez Groupe NAT 59810 LESQUIN	NS	0805052656	15/02/2022	Récépissé 15/02/2022	NC	
<input checked="" type="checkbox"/>		INEO RNO COMPIEGNE CHEZ SIG-IMAGE ESPACE HANAMI 64210 BIDART	S	0686388714	15/02/2022	Récépissé 15/02/2022	NC	

Déclaration de projet de Travaux Déclaration d'Intention de Commencement de Travaux

Au titre du chapitre IV du titre V du livre V (partie réglementaire) du Code de l'environnement
et de la section 12 du chapitre IV du titre III du livre V de la 4ème partie (partie réglementaire) du Code du travail
(Annexe 1-1 de l'arrêté du 15 février 2012 modifié - NOR : DEVP1116359A)

Délai de réponse

Le destinataire doit répondre à toute déclaration, même s'il n'est pas concerné, sous 9 jours pour les DT et sous 7 jours pour les DICT, hors jours fériés, après la date de réception de la déclaration dûment remplie. Lorsque la déclaration est reçue sous forme non dématérialisée, ces délais sont portés à 15 jours pour la DT et à 9 jours pour la DICT, hors jours fériés. Pour la DT, il peut être prolongé de 15 jours si l'exploitant effectue des mesures de localisation avant de répondre ou lors d'un rendez-vous sur site avec vous.

Exploitant
Destinataire
Lieu-dit / BP
Code postal / Commune
Pays

SUEZ Eau France SAS P0274
CHEZ PROTYS
CS 90125
27091 EVREUX CEDEX 9
France

DT (Déclaration de projet de travaux)

N° consultation du téléservice : 2022021500525PMD

N° affaire du responsable du projet : A21054

Date de la déclaration : 15/02/2022

Responsable du projet, personne morale Responsable du projet, personne physique Déclaration conjointe DT/DICT

Responsable du projet

(1) : Champs facultatifs

Dénomination : VALETUDES

Pays : France N° SIRET : _____

Représentant du responsable du projet

Dénomination : VALETUDES

Complément / Service : _____

N°, Voie : 6 RUE THOLOZE

Lieu-dit / BP : _____

Code postal : 59300 Commune : VALENCIENNES

Personne à contacter : Gaël Unvoas

Tél. : +33627890636 Fax₍₁₎ : +33327190186

Courriel₍₁₎ : gael.unvoas@valétudes.fr

Emplacement du projet

Adresse (2) : 2 RUE HENRI BREUIL

CP : 60600 Commune principale : CLERMONT

Nb de communes : 2 (2) : facultatif si emprise dessinée sur le téléservice

Souhaits pour le récépissé

Souhaite recevoir le récépissé (cas de la DT-DICT conjointe)

Mode de réception du récépissé souhaité : ELECTRONIQUE

Si mode de réception par voie électronique, précisez :

Capacité d'impression des plans : Taille : A0 Couleur :

Souhait de plans vectoriels : au format : SHAPE

Projet et son calendrier

(3) : voir les codes au verso

Nature des travaux₍₃₎ : CUR RBL TER

Décrivez le projet : Réhabilitation hydromorphologique du Ru de la Garde - Secteur Lactalis

Emploi de techniques sans tranchées : Oui Non

Distance minimale entre les travaux et la ligne électrique : _____ m

Cochez si vous souhaitez les plans des réseaux électriques aériens.

Date prévue pour le commencement des travaux : 15/05/2023 Durée du chantier : 120 jour(s)

Investigations complémentaires par le responsable du projet

(à remplir après réception du récépissé de DT)

Réalisation d'investigations complémentaires : Oui Non

Motif de réalisation ou non d'investigations complémentaires avant travaux (voir au verso) : _____

Date des investigations complémentaires : _____

Investigations susceptibles de nécessiter une DICT

Envoi des résultats aux exploitants d'ouvrages et aux entreprises

Signature du responsable du projet ou de son représentant

Nom : FOURNEL Vincent

Signature : _____

Nombre de pièces jointes, y compris les plans : 1

DICT (Déclaration d'Intention de Commencement de Travaux)

N° consultation du téléservice : _____

N° affaire de l'exécutant des travaux : _____

Date de la déclaration : _____

Nature de la déclaration (voir les codes au verso) : _____

Exécutant des travaux

(1) : Champs facultatifs

Dénomination : _____

Complément / Service : _____

N°, Voie : _____

Lieu-dit / BP : _____

Code postal : _____ Commune : _____

Pays : _____ N° SIRET : _____

Nom de la personne à contacter : _____

Tél. : _____ Fax₍₁₎ : _____

Courriel₍₁₎ : _____

Emplacement des travaux (si différent du projet de travaux)

Adresse (2) : _____

CP : _____ Commune principale : _____

Nb de communes : _____ (2) : facultatif si emprise dessinée sur le téléservice

Souhaits pour le récépissé

Mode de réception du récépissé souhaité : _____

Si mode de réception par voie électronique, précisez :

Capacité d'impression des plans : Taille : _____ Couleur :

Souhait de plans vectoriels : au format : _____

Travaux et leur calendrier

(3) : voir les codes au verso

Nature des travaux₍₃₎ : _____

Décrivez les travaux : _____

Techniques utilisées₍₃₎ : _____

Autre, précisez la technique : _____

Précisez, le cas échéant, la profondeur max d'excavation : _____ cm

Cochez en cas de modification du profil du terrain en fin de travaux

Résultats des investigations complémentaires communiqués par le responsable du projet : Oui Non

Distance minimale entre les travaux et la ligne électrique : _____ m

Cochez si vous souhaitez les plans des réseaux électriques aériens.

Date prévue pour le commencement des travaux : _____

Durée du chantier : _____ jour(s)

Signature de l'exécutant des travaux ou de son représentant

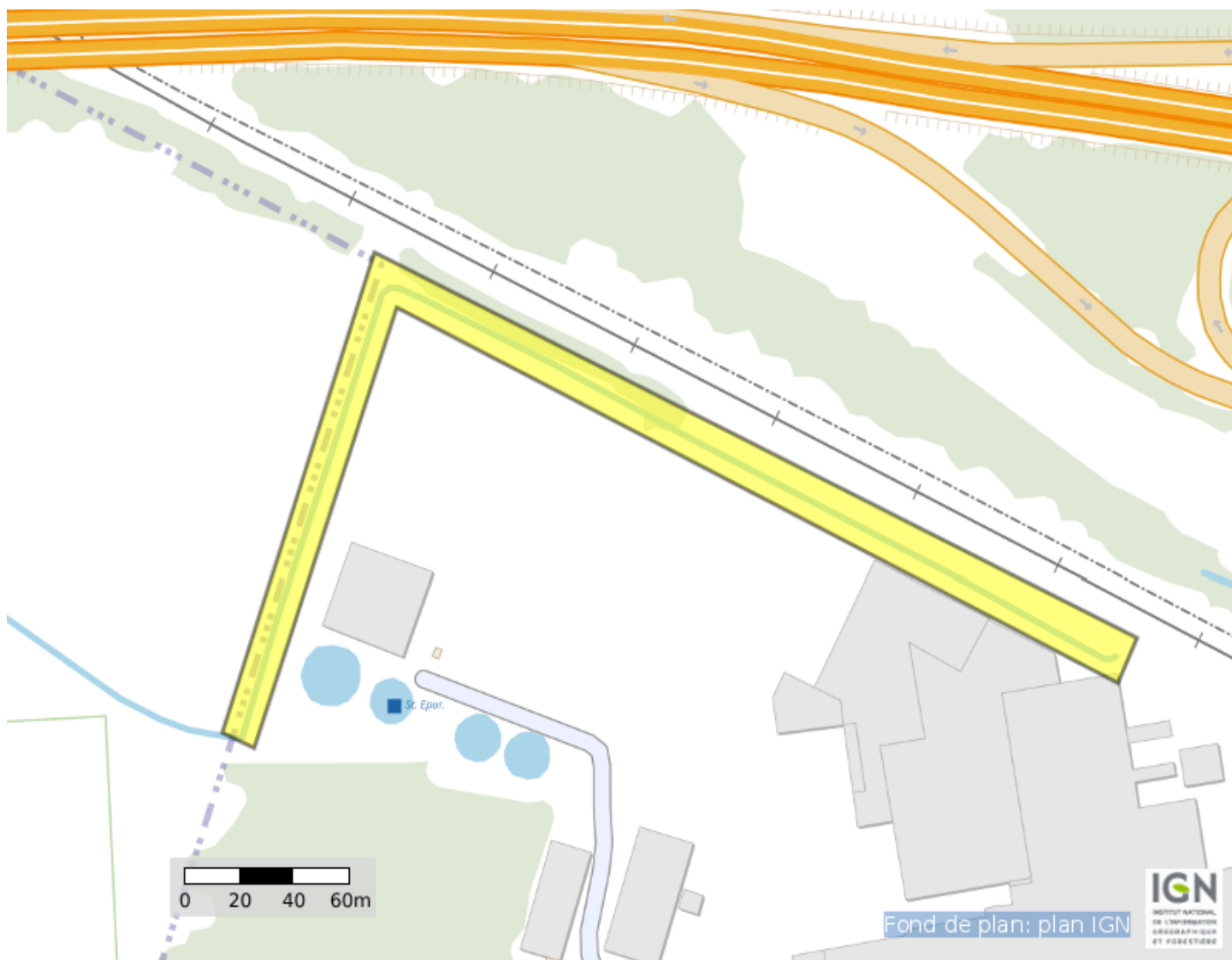
Nom : _____

Signature : _____

Nombre de pièces jointes, y compris les plans : _____

Référence Protys de ce document : **2207027502. 220701DT01**

Numéro de consultation du GU : **2022021500525PMD**



Coordonnées (Lambert 93) : **657192. 6321758529**

6920980. 2465937445

Liste des communes concernées :

Clermont ; Agnetz

Coordonnées (GPS) des sommets des polygones d'emprise :

2, 40701414272189 49, 38714407327637
2, 40717506627963 49, 38709518026187
2, 40789389829562 49, 38849193730093
2, 41153097371982 49, 38730120442176
2, 41162753324435 49, 38744437324442
2, 40778124551700 49, 38866652913867
2, 40701414272189 49, 38714407327637

Récépissé de DT Récépissé de DICT

Au titre du chapitre IV du titre V du livre V (partie réglementaire) du Code de l'environnement
et de la section 12 du chapitre IV du titre III du livre V de la 4ème partie (partie réglementaire) du Code du travail

(Annexe 2 de l'arrêté du 15 février 2012 modifié - NOR : DEVP1116359A)

Destinataire

- Récépissé de DT
 Récépissé de DICT
 Récépissé de DT/DICT conjointe

Dénomination
Numéro / Voie
Code postal / Commune
Pays

VALETUDES
6 RUE THOLOZE
59300 VALENCIENNES
France

N° consultation du téléservice : 2022021500525PMD

Référence de l'exploitant : 2207027502. 220702RDT02

N° d'affaire du déclarant : A21054

Personne à contacter (déclarant) : Gaël Unvoas

Date de réception de la déclaration : 15/02/2022

Commune principale des travaux : 60600 CLERMONT

Adresse des travaux prévus : 2 RUE HENRI BREUIL

Coordonnées de l'exploitant :

Raison sociale : SUEZ EAU FRANCE SAS P0274

Personne à contacter : _____

Numéro / Voie : 258 Rue Moreno

Lieu-dit / BP : _____

Code Postal / Commune : 59410 ANZIN

Tél. : +33977408408

Fax : _____

Éléments généraux de réponse

- Les renseignements que vous avez fournis ne nous permettent pas de vous répondre. La déclaration est à renouveler. Précisez notamment : _____
- Les réseaux/ouvrages que nous exploitons ne sont pas concernés au regard des informations fournies. Distance > à : 0.0 m
- Il y a au moins un réseau/ouvrage concerné (voir liste jointe) de catégorie : _____ (voir liste des catégories au verso)

Modification ou extension de nos réseaux / ouvrages

Modification ou extension de réseau/ouvrage envisagée dans un délai inférieur à 3 mois : _____

Réalisation de modifications en cours sur notre réseau/ouvrage.

Veuillez contacter notre représentant : _____

Tél. : _____

NB : Si nous avons connaissance d'une modification du réseau/ouvrage dans le délai maximal de 3 mois à compter de la consultation du téléservice, nous vous en informerons.

Emplacement de nos réseaux / ouvrages

Plans joints : Références : Echelle (1) : Date d'édition (1) : Sensible : Prof. règl. mini (1) : Matériau réseau (1) :
NB : La classe de précision A, B ou C figure dans les plans. _____ cm _____ cm

Réunion sur chantier pour localisation du réseau/ouvrage : Date retenue d'un commun accord : _____ à _____
ou Prise de RDV à l'initiative du déclarant (date du dernier contact non conclusif : _____)

Votre projet doit tenir compte de la servitude protégeant notre ouvrage.

(cas d'un récépissé de DT) Vous devez prévoir des investigations complémentaires à notre charge (hors cas d'exemption prévus dans la réglementation) (2)

Des branchements non cartographiés sont présents. Ils sont soit pourvus d'affleurants visibles et rattachés à un réseau principal souterrain identifié dans les plans joints, soit munis de dispositifs automatiques supprimant tout risque en cas d'endommagement (2)

(1) : facultatif si l'information est fournie sur le plan joint (2) pour les tronçons et branchements non cartographiés en classe A, prévoir des clauses techniques et financières particulières dans le marché

Recommandations de sécurité

Les recommandations techniques générales en fonction des réseaux et des techniques de travaux prévues sont consultables sur www.reseaux-et-canalizations.gouv.fr

Les recommandations techniques spécifiques suivantes sont à appliquer, en fonction des risques liés à l'utilisation des techniques de travaux employées :

Rubriques du guide technique relatives à des ouvrages ou travaux spécifiques : _____

Pour les exploitants de lignes électriques : si la distance d'approche a été précisée, indiquez si la mise hors tension est : possible impossible

Mesures de sécurité à mettre en œuvre : _____

Dispositifs importants pour la sécurité : _____

Cas de dégradation d'un de nos ouvrages

En cas de dégradation d'un de nos ouvrages, contactez nos services au numéro de téléphone suivant : 0977401119

Pour toute anomalie susceptible de mettre en cause la sécurité au cours du déroulement du chantier, prévenir le service départemental d'incendie et de secours (par défaut le 18 ou le 112) : _____

Responsable du dossier

Nom : LE RESPONSABLE TERRITORIAL

Désignation du service : VISIO HDF

Tél : +33 977408408

Signature de l'exploitant ou de son représentant

Nom : LE RESPONSABLE TERRITORIAL

Signature : _____

Date : 15/02/2022 Nombre de pièces jointes, y compris les plans : 0

Déclaration de projet de Travaux Déclaration d'Intention de Commencement de Travaux

Au titre du chapitre IV du titre V du livre V (partie réglementaire) du Code de l'environnement
 et de la section 12 du chapitre IV du titre III du livre V de la 4ème partie (partie réglementaire) du Code du travail
 (Annexe 1-1 de l'arrêté du 15 février 2012 modifié - NOR : DEVP1116359A)

Délai de réponse

Le destinataire doit répondre à toute déclaration, même s'il n'est pas concerné, sous 9 jours pour les DT et sous 7 jours pour les DICT, hors jours fériés, après la date de réception de la déclaration dûment remplie. Lorsque la déclaration est reçue sous forme non dématérialisée, ces délais sont portés à 15 jours pour la DT et à 9 jours pour la DICT, hors jours fériés. Pour la DT, il peut être prolongé de 15 jours si l'exploitant effectue des mesures de localisation avant de répondre ou lors d'un rendez-vous sur site avec vous.

Exploitant
 Lieu-dit / BP
 Code postal / Commune
 Pays

SNCF Réseau Paris Nord chez Groupe NAT
 TSA 52151
 59810 LESQUIN
 France

DT (Déclaration de projet de travaux)

N° consultation du téléservice : 2022021500525PMD
 N° affaire du responsable du projet: A21054
 Date de la déclaration : 15/02/2022
 Responsable du projet, personne morale Responsable du projet, personne physique Déclaration conjointe DT/DICT

Responsable du projet (1) : Champs facultatifs

Dénomination : VALETUDES
 Pays : France N° SIRET : _____
 Représentant du responsable du projet
 Dénomination : VALETUDES
 Complément / Service : _____
 N°, Voie : 6 RUE THOLOZE
 Lieu-dit / BP : _____
 Code postal : 59300 Commune : VALENCIENNES
 Personne à contacter : Gaël Unvoas
 Tél. : +33627890636 Fax(1) : +33327190186
 Courriel(1) : gael.unvoas@valétudes.fr

Emplacement du projet

Adresse (2) : 2 RUE HENRI BREUIL
 CP : 60600 Commune principale : CLERMONT
 Nb de communes : 2 (2) : facultatif si emprise dessinée sur le téléservice

Souhaits pour le récépissé

Souhaite recevoir le récépissé (cas de la DT-DICT conjointe)
 Mode de réception du récépissé souhaité : ELECTRONIQUE
 Si mode de réception par voie électronique, précisez :
 Capacité d'impression des plans : Taille : A0 Couleur :
 Souhait de plans vectoriels : au format : SHAPE

Projet et son calendrier (3) : voir les codes au verso

Nature des travaux(3) : CUR RBL TER
 Décrivez le projet : Réhabilitation hydromorphologique du Ru de la Garde - Secteur Lactalis
 Emploi de techniques sans tranchées : Oui Non
 Distance minimale entre les travaux et la ligne électrique : _____ m
 Cochez si vous souhaitez les plans des réseaux électriques aériens.
 Date prévue pour le commencement des travaux : 15/05/2023 Durée du chantier : 120 jour(s)

Investigations complémentaires par le responsable du projet (à remplir après réception du récépissé de DT)

Réalisation d'investigations complémentaires : Oui Non
 Motif de réalisation ou non d'investigations complémentaires avant travaux (voir au verso) : _____
 Date des investigations complémentaires : _____
 Investigations susceptibles de nécessiter une DICT
 Envoi des résultats aux exploitants d'ouvrages et aux entreprises

Signature du responsable du projet ou de son représentant

Nom : FOURNEL Vincent
 Signature : _____
 Nombre de pièces jointes, y compris les plans : 1

DICT (Déclaration d'Intention de Commencement de Travaux)

N° consultation du téléservice : _____
 N° affaire de l'exécutant des travaux : _____
 Date de la déclaration : _____
 Nature de la déclaration (voir les codes au verso) : _____

Exécutant des travaux (1) : Champs facultatifs

Dénomination : _____
 Complément / Service : _____
 N°, Voie : _____
 Lieu-dit / BP : _____
 Code postal : _____ Commune : _____
 Pays : _____ N° SIRET : _____
 Nom de la personne à contacter : _____
 Tél. : _____ Fax(1) : _____
 Courriel(1) : _____

Emplacement des travaux (si différent du projet de travaux)

Adresse (2) : _____
 CP : _____ Commune principale : _____
 Nb de communes : _____ (2) : facultatif si emprise dessinée sur le téléservice

Souhaits pour le récépissé

Mode de réception du récépissé souhaité : _____
 Si mode de réception par voie électronique, précisez :
 Capacité d'impression des plans : Taille : _____ Couleur :
 Souhait de plans vectoriels : au format : _____

Travaux et leur calendrier (3) : voir les codes au verso

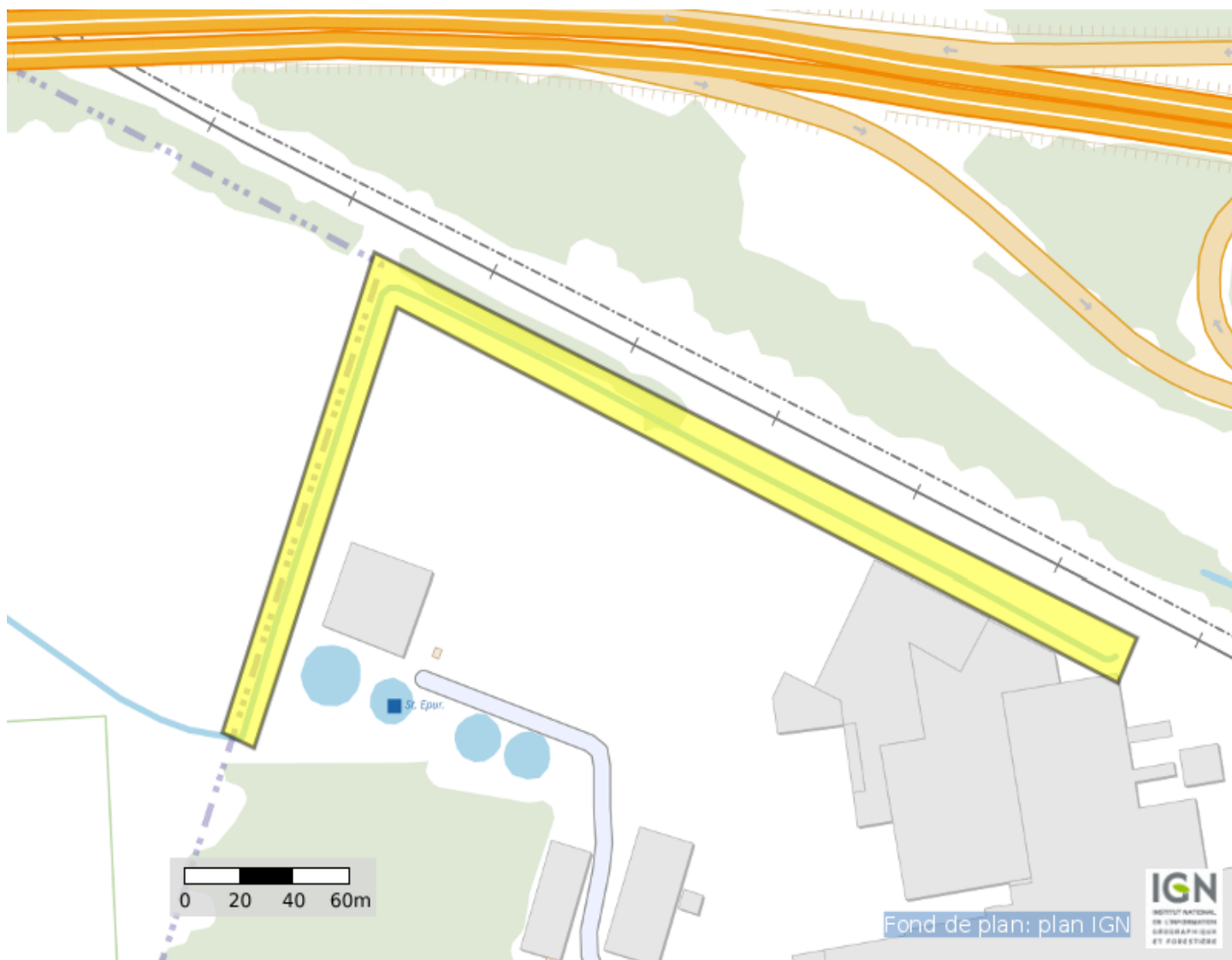
Nature des travaux(3) : _____
 Décrivez les travaux : _____
 Techniques utilisées(3) : _____
 Autre, précisez la technique : _____
 Précisez, le cas échéant, la profondeur max d'excavation : _____ cm
 Cochez en cas de modification du profil du terrain en fin de travaux
 Résultats des investigations complémentaires communiquées par le responsable du projet : Oui Non
 Distance minimale entre les travaux et la ligne électrique : _____ m
 Cochez si vous souhaitez les plans des réseaux électriques aériens.
 Date prévue pour le commencement des travaux : _____
 Durée du chantier : _____ jour(s)

Signature de l'exécutant des travaux ou de son représentant

Nom : _____
 Signature : _____
 Nombre de pièces jointes, y compris les plans : _____

Référence Protys de ce document : **2207027502. 220701DT01**

Numéro de consultation du GU : **2022021500525PMD**



Coordonnées (Lambert 93) : **657192. 6321758529**

6920980. 2465937445

Liste des communes concernées :

Clermont ; Agnetz

Coordonnées (GPS) des sommets des polygones d'emprise :

2, 40701414272189 49, 38714407327637
2, 40717506627963 49, 38709518026187
2, 40789389829562 49, 38849193730093
2, 41153097371982 49, 38730120442176
2, 41162753324435 49, 38744437324442
2, 40778124551700 49, 38866652913867
2, 40701414272189 49, 38714407327637

Récépissé de DT
Récépissé de DICT

Au titre du chapitre IV du titre V du livre V (partie réglementaire) du Code de l'environnement
et de la section 12 du chapitre IV du titre III du livre V de la 4ème partie (partie réglementaire) du Code du travail

(Annexe 2 de l'arrêté du 15 février 2012 modifié - NOR : DEVP1116359A)

Destinataire

- Récépissé de DT
 Récépissé de DICT
 Récépissé de DT/DICT conjointe

Dénomination
Numéro / Voie
Code postal / Commune
Pays

VALETUDES
6 RUE THOLOZE
59300 VALENCIENNES
France

N° consultation du téléservice : 2022021500525PMD

Référence de l'exploitant : 2207027502. 220701RDTHP03

N° d'affaire du déclarant : A21054

Personne à contacter (déclarant) :

Date de réception de la déclaration : 15/02/2022

Commune principale des travaux : 60600 CLERMONT

Adresse des travaux prévus : 2 RUE HENRI BREUIL

Coordonnées de l'exploitant :

Raison sociale : SNCF Réseau Paris Nord chez Groupe NAT

Personne à contacter :

Numéro / Voie :

Lieu-dit / BP : TSA 52151

Code postal / Commune : 59810 LESQUIN

Tél. :

Fax :

Éléments généraux de réponse

- Les renseignements que vous avez fournis ne nous permettent pas de vous répondre. La déclaration est à renouveler. Précisez notamment :
 Les réseaux/ouvrages que nous exploitons ne sont pas concernés au regard des informations fournies. Distance > à : _____ m
 Il y a au moins un réseau/ouvrage concerné (voir liste jointe) de catégorie : _____ (voir liste des catégories au verso)

Modification ou extension de nos réseaux / ouvrages

Modification ou extension de réseau/ouvrage envisagée dans un délai inférieur à 3 mois : _____

Réalisation de modifications en cours sur notre réseau/ouvrage.

Veuillez contacter notre représentant : _____

Tél. : _____

NB : Si nous avons connaissance d'une modification du réseau/ouvrage dans le délai maximal de 3 mois à compter de la consultation du téléservice, nous vous en informerons.

Emplacement de nos réseaux / ouvrages

Plans joints : Références : Echelle (1) : Date d'édition (1) : Sensible : Prof. règl. mini (1) : Matériau réseau (1) :
NB : La classe de précision A, B ou C figure dans les plans. _____ cm
_____ cm

Réunion sur chantier pour localisation du réseau/ouvrage : Date retenue d'un commun accord : _____ à _____
ou Prise de RDV à l'initiative du déclarant (date du dernier contact non conclusif : _____)

Votre projet doit tenir compte de la servitude protégeant notre ouvrage.

(cas d'un récépissé de DT) Vous devez prévoir des investigations complémentaires à notre charge (hors cas d'exemption prévus dans la réglementation) (2)

Des branchements non cartographiés sont présents. Ils sont soit pourvus d'affleurants visibles et rattachés à un réseau principal souterrain identifié dans les plans joints, soit munis de dispositifs automatiques supprimant tout risque en cas d'endommagement (2)

(1) : facultatif si l'information est fournie sur le plan joint (2) pour les tronçons et branchements non cartographiés en classe A, prévoir des clauses techniques et financières particulières dans le marché

Recommandations de sécurité

Les recommandations techniques générales en fonction des réseaux et des techniques de travaux prévues sont consultables sur www.reseaux-et-canalizations.gouv.fr

Les recommandations techniques spécifiques suivantes sont à appliquer, en fonction des risques liés à l'utilisation des techniques de travaux employées :

Rubriques du guide technique relatives à des ouvrages ou travaux spécifiques : _____

Pour les exploitants de lignes électriques : si la distance d'approche a été précisée, indiquez si la mise hors tension est : possible impossible

Mesures de sécurité à mettre en œuvre : _____

Dispositifs importants pour la sécurité : _____

Cas de dégradation d'un de nos ouvrages

En cas de dégradation d'un de nos ouvrages, contactez nos services au numéro de téléphone suivant : _____

Pour toute anomalie susceptible de mettre en cause la sécurité au cours du déroulement du chantier, prévenir le service départemental d'incendie et de secours (par défaut le 18 ou le 112) : _____

Responsable du dossier

Nom : _____

Désignation du service : _____

Tél : _____

Signature de l'exploitant ou de son représentant

Nom : _____

Signature : _____

Date : 15/02/2022 Nombre de pièces jointes, y compris les plans : 2

Récépissé de DT Récépissé de DICT

Au titre du chapitre IV du titre V du livre V (partie réglementaire) du Code de l'environnement
et de la section 12 du chapitre IV du titre III du livre V de la 4^{ème} partie (partie réglementaire) du Code du travail

(Annexe 2 de l'arrêté du 15 février 2012 modifié - NOR : DEVP1116359A)

Destinataire

- Récépissé de DT
 Récépissé de DICT
 Récépissé de DT/DICT
conjointe

Dénomination : VALETUDES
Complément / Service : _____
Numéro / Voie : 6 RUE THOLOZE
Lieu-dit / BP : _____
Code Postal / Commune : 5,9,3,0,0 VALENCIENNES
Pays : FR

Coordonnées de l'exploitant :

Raison sociale : SNCF Réseau Paris Nord
Personne à contacter : dict.assistance@sncf.groupe-nat.com
Numéro / Voie : _____
Lieu-dit / BP : TSA 52151
Code Postal / Commune : 5,9,8,1,0 LESQUIN
Tél. : 0,3,5,9,5,2,9,1,1,3 Fax : _____

N° consultation du téléservice : 2,0,2,2,0,2,1,5,0,0,5,2,5,PMD

Référence de l'exploitant : _____

N° d'affaire du déclarant : A21054

Personne à contacter (déclarant) : Gaël Unvoas

Date de réception de la déclaration : 15 / 02 / 2022

Commune principale des travaux : Clermont

Adresse des travaux prévus : 2 RUE HENRI BREUIL

Éléments généraux de réponse

- Les renseignements que vous avez fournis ne nous permettent pas de vous répondre. La déclaration est à renouveler. Précisez notamment : _____
- Les réseaux/ouvrages que nous exploitons ne sont pas concernés au regard des informations fournies. Distance > à : _____ m
- Il y a au moins un réseau/ouvrage concerné (voir liste jointe) de catégorie : TR _____ (voir liste des catégories au verso)

Modification ou extension de nos réseaux / ouvrages

Modification ou extension de réseau/ouvrage envisagée dans un délai inférieur à 3 mois : _____

Réalisation de modifications en cours sur notre réseau/ouvrage.

Veuillez contacter notre représentant : _____ Tél. : _____

NB : Si nous avons connaissance d'une modification du réseau/ouvrage dans le délai maximal de 3 mois à compter de la consultation du téléservice, nous vous en informerons.

Emplacement de nos réseaux / ouvrages

Plans joints : Références : SNCF Echelle⁽¹⁾ : 500 Date d'édition⁽¹⁾ : 10 / 12 / 2021 Sensible : Prof. règl. mini⁽¹⁾ : _____ cm Matériau réseau⁽¹⁾ : _____
NB : La classe de précision A, B ou C figure dans les plans.

Réunion sur chantier pour localisation du réseau/ouvrage : Date retenue d'un commun accord : ____ / ____ / ____ à ____ h ____
ou Prise de RDV à l'initiative du déclarant (date du dernier contact non conclusif : ____ / ____ / ____)

Votre projet doit tenir compte de la servitude protégeant notre ouvrage.

(cas d'un récépissé de DT) Vous devez prévoir des investigations complémentaires à notre charge (hors cas d'exemption prévus dans la réglementation) ⁽²⁾

Des branchements non cartographiés sont présents. Ils sont soit pourvus d'affleurants visibles et rattachés à un réseau principal souterrain identifié dans les plans joints, soit munis de dispositifs automatiques supprimant tout risque en cas d'endommagement ⁽²⁾

(1) : facultatif si l'information est fournie sur le plan joint (2) : pour les tronçons et branchements non cartographiés en classe A, prévoir des clauses techniques et financières particulières dans le marché

Recommandations de sécurité

Les recommandations techniques générales en fonction des réseaux et des techniques de travaux prévues sont consultables sur www.reseaux-et-canalizations.gouv.fr

Les recommandations techniques spécifiques suivantes sont à appliquer, en fonction des risques liés à l'utilisation des techniques de travaux employées :
Veuillez vous reporter au document RECOMMANDATIONS, PRESCRIPTIONS ET CONTACTS SNCF joint au plan.

Rubriques du guide technique relatives à des ouvrages ou travaux spécifiques : Paragraphe 3.12 du fascicule 2

Pour les exploitants de lignes électriques : si la distance d'approche a été précisée, la mise hors tension est : possible impossible

Mesures de sécurité à mettre en œuvre : Ne pas pénétrer sur le domaine de la SNCF sans autorisation explicite

Dispositifs importants pour la sécurité : Voir la liste des dispositifs en place dans le document joint

Cas de dégradation d'un de nos ouvrages

En cas de dégradation d'un de nos ouvrages, contactez nos services au numéro de téléphone suivant : 0,1,4,8,7,8,4,1,5

Pour toute anomalie susceptible de mettre en cause la sécurité au cours du déroulement du chantier, prévenir le service départemental d'incendie et de secours (par défaut le 18 ou le 112) : _____

Responsable du dossier

Nom : Groupe-NAT

Désignation du service : DICT Assistance

Tél. : 0,3,5,9,5,2,9,1,1,3

Signature de l'exploitant ou de son représentant

Nom du signataire : DICT Assistance pour SNCF Réseau

Signature : 

Date : 15 / 02 / 2022 Nombre de pièces jointes, y compris les plans : 1



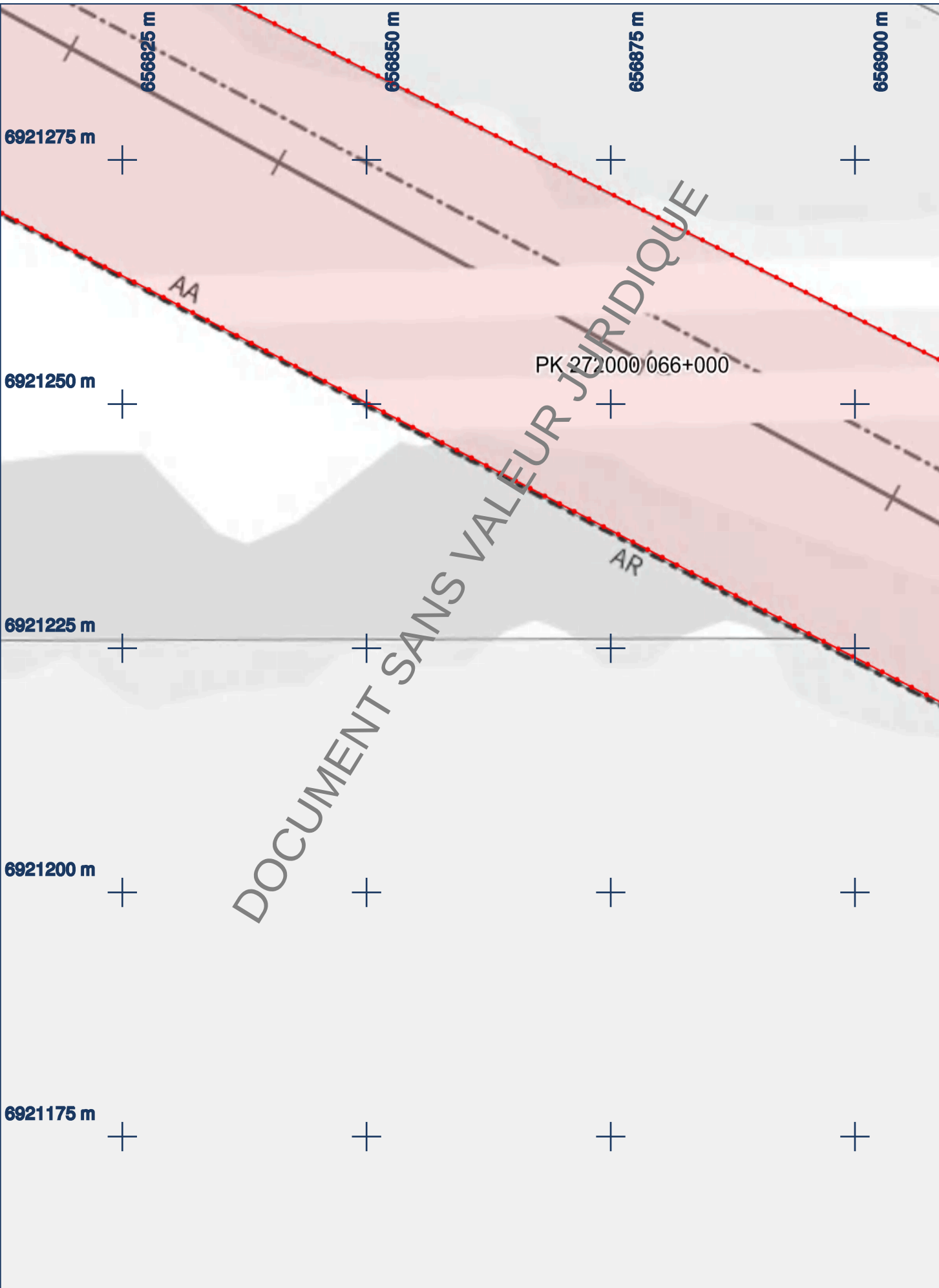

PLAN D'ASSEMBLAGE
 2207027502. 220701R

CONSULTATION		CHANTIER	
N°	202202150052SPMD	Ville	Clermont
Exploitant	Paris Nord	Rue	2 RUE HENRI BREUIL
Ouvrage	SNCF		

PLAN			
Edition	15/02/2022	Version	202112
Projection	Lambert-93	Catégorie	TR
N° en cas d'endommagement : CF. CERFA			

DiCT Assistance
 GROUPE NAT
 3/21

Légende du plan en annexe

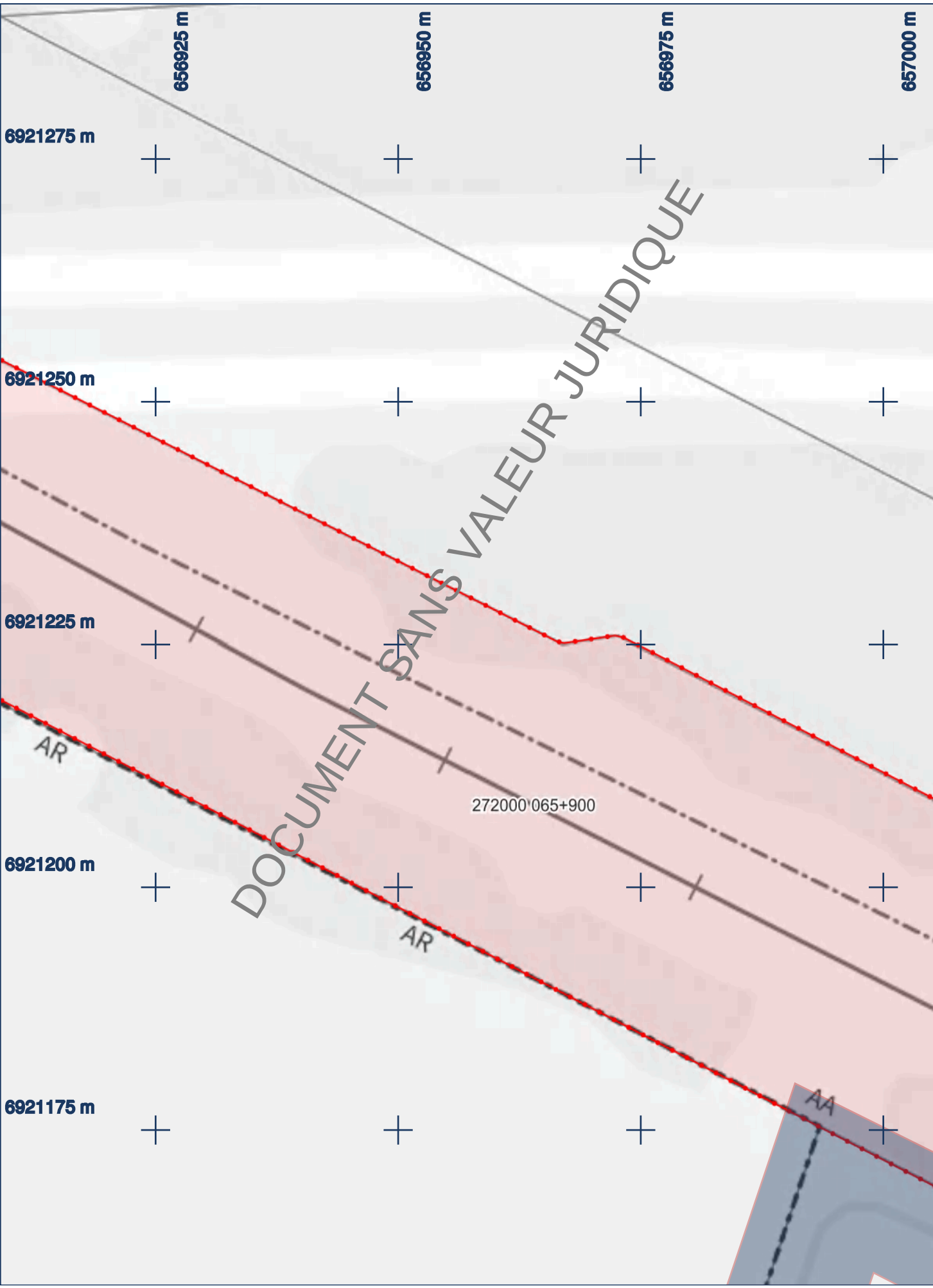



Folio N° 1
 2207027502. 220701R

CONSULTATION		CHANTIER		PLAN		
N°	2022021500525PMD	Ville	Clermont	Edition	15/02/2022	Points de repère
Exploitant	Paris Nord	Rue	2 RUE HENRI BREUIL	Projection	Lambert-93	1
Ouvrage	SNCF			1:500	0 2.5 5 m	2
						3

DiCT Assistance
 GROUPE NAT
 4/21

Réseaux en classe C sauf indication contraire. N° en cas d'endommagement : CI.CERFA



<p>Folio N° 2 2207027502. 220701R</p>	CONSULTATION		CHANTIER		PLAN			
	N°	2022021500525PMD	Ville	Clermont	Edition	15/02/2022	Points de repère	
	Exploitant	Paris Nord	Rue	2 RUE HENRI BREUIL	Projection	Lambert-93	1	
	Ouvrage	SNCF			1:500	0 2.5 5m	2	
						3		

DiCT Assistance
GRUPENAT




Folio N° 3

PROJET 2207027502. 220701R

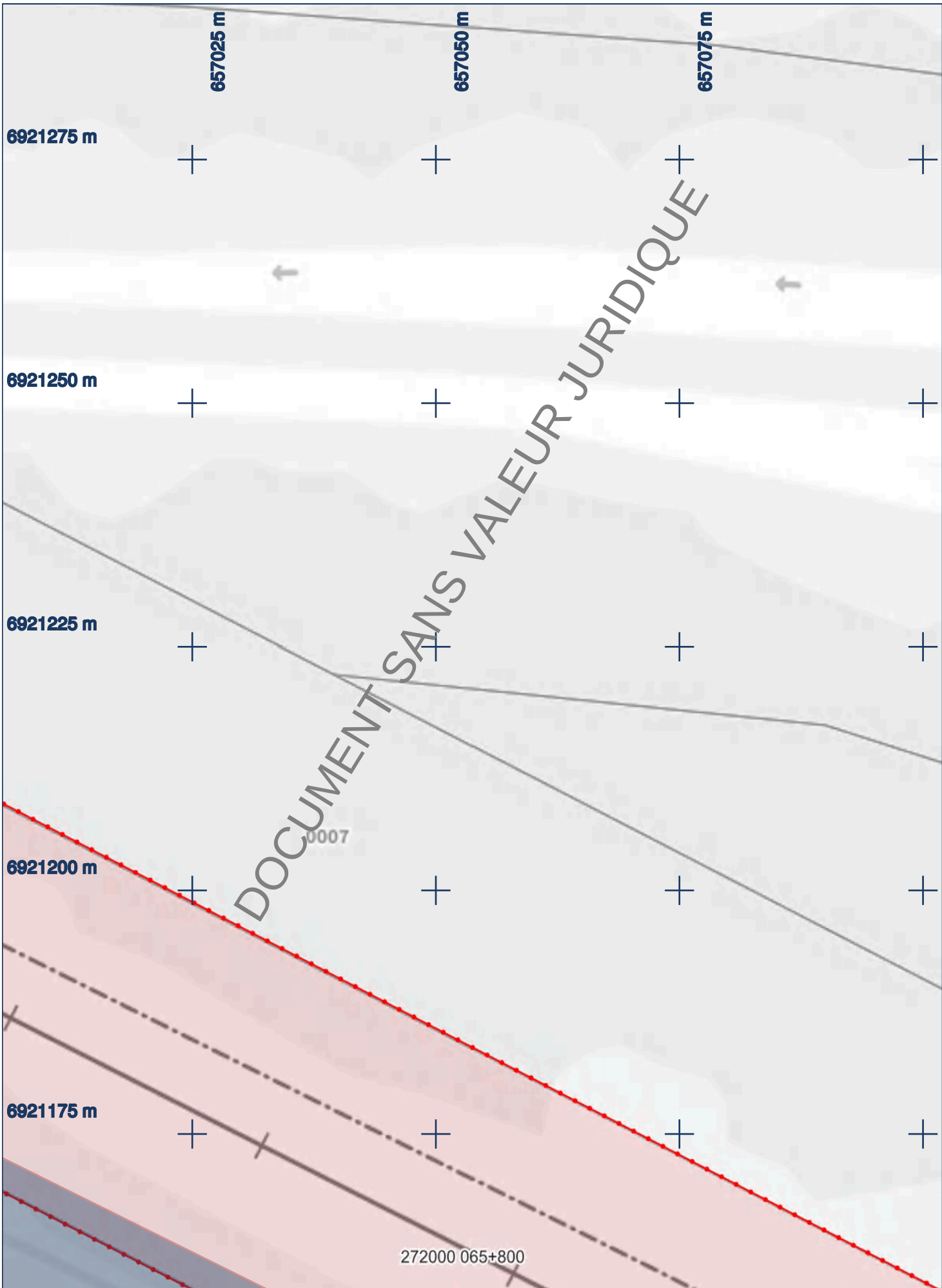
CONSULTATION		CHANTIER	
N°	2022021500525PMD	Ville	Clermont
Exploitant	Paris Nord	Rue	2 RUE HENRI BREUIL
Ouvrage	SNCF		

PLAN		
Edition	15/02/2022	Points de repère
Projection	Lambert-93	1
	1:500	2
	0 2.5 5m	3

DiCT Assistance
GROUPE NAT

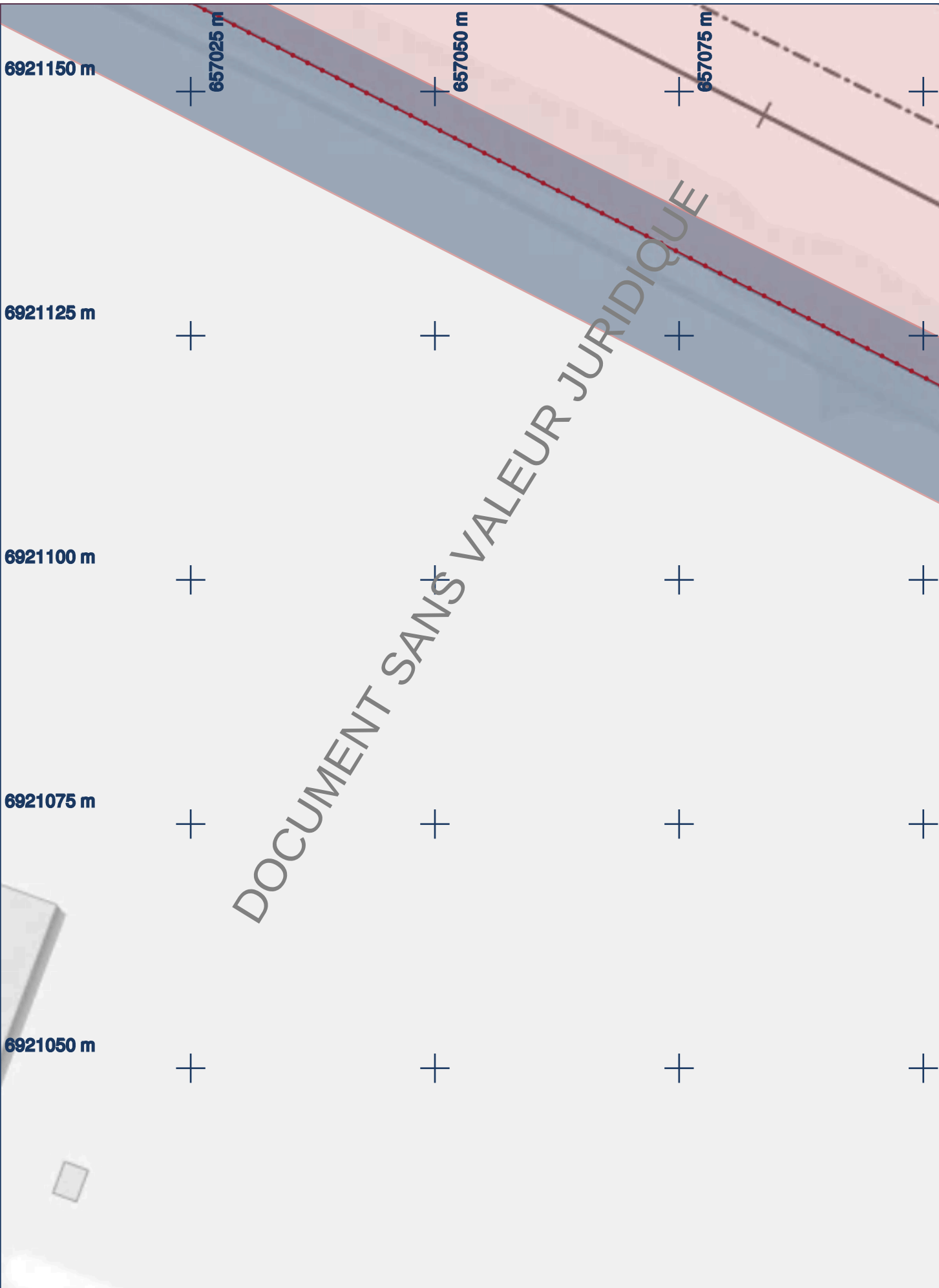
N° en cas d'endommagement : CI. CERFA

6/21



DOCUMENT SANS VALEUR JURIDIQUE

<p>Folio N° 4 2207027502. 220701R</p>	CONSULTATION		CHANTIER		PLAN				
	N°	2022021500525PMD	Ville	Clermont	Edition	15/02/2022	Points de repère		
	Exploitant	Paris Nord	Rue	2 RUE HENRI BREUIL	Projection	Lambert-93	1		
	Ouvrage	SNCF			1:500	0 2.5 5 m	2		
						3		N° en cas d'endommagement : CI.CERFA	




Folio N° 5
 2207027502. 220701R

CONSULTATION		CHANTIER	
N°	2022021500525PMD	Ville	Clermont
Exploitant	Paris Nord	Rue	2 RUE HENRI BREUIL
Ouvrage	SNCF		

PLAN		
Edition	15/02/2022	Points de repère
Projection	Lambert-93	1
	1:500 0 2.5 5 m	2
		3

DiCT Assistance
 GROUPE NAT
 8/21

Réseaux en classe C sauf indication contraire. N° en cas d'endommagement : CI. CERFA




Folio N° 6
2207027502. 220701R


CONSULTATION		CHANTIER	
N°	2022021500525PMD	Ville	Clermont
Exploitant	Paris Nord	Rue	2 RUE HENRI BREUIL
Ouvrage	SNCF		

PLAN		Points de repère	
Edition	15/02/2022	1	
Projection	Lambert-93	2	
1:500 0 2.5 5 m		3	

DiCT Assistance
GROUPE NAT

N° en cas d'endommagement : CI.CERFA

9/21





Folio N° 7
 PROJET 2207027502. 220701R

CONSULTATION		CHANTIER	
N°	2022021500525PMD	Ville	Clermont
Exploitant	Paris Nord	Rue	2 RUE HENRI BREUIL
Ouvrage	SNCF		

PLAN		
Edition	15/02/2022	Points de repère
Projection	Lambert-93	1
	1:500	2
	0 2.5 5 m	3

DiCT Assistance
 GROUPE NAT
 10/21

Réseaux en classe C sauf indication contraire. N° en cas d'endommagement : CI, CERFA



<p>Folio N° 8 2207027502. 220701R</p>	CONSULTATION		CHANTIER		PLAN			
	N°	2022021500525PMD	Ville	Clermont	Edition	15/02/2022		Points de repère
	Exploitant	Paris Nord	Rue	2 RUE HENRI BREUIL	Projection	Lambert-93		1
	Ouvrage	SNCF			1:500	0 2.5 5m		2
							3	

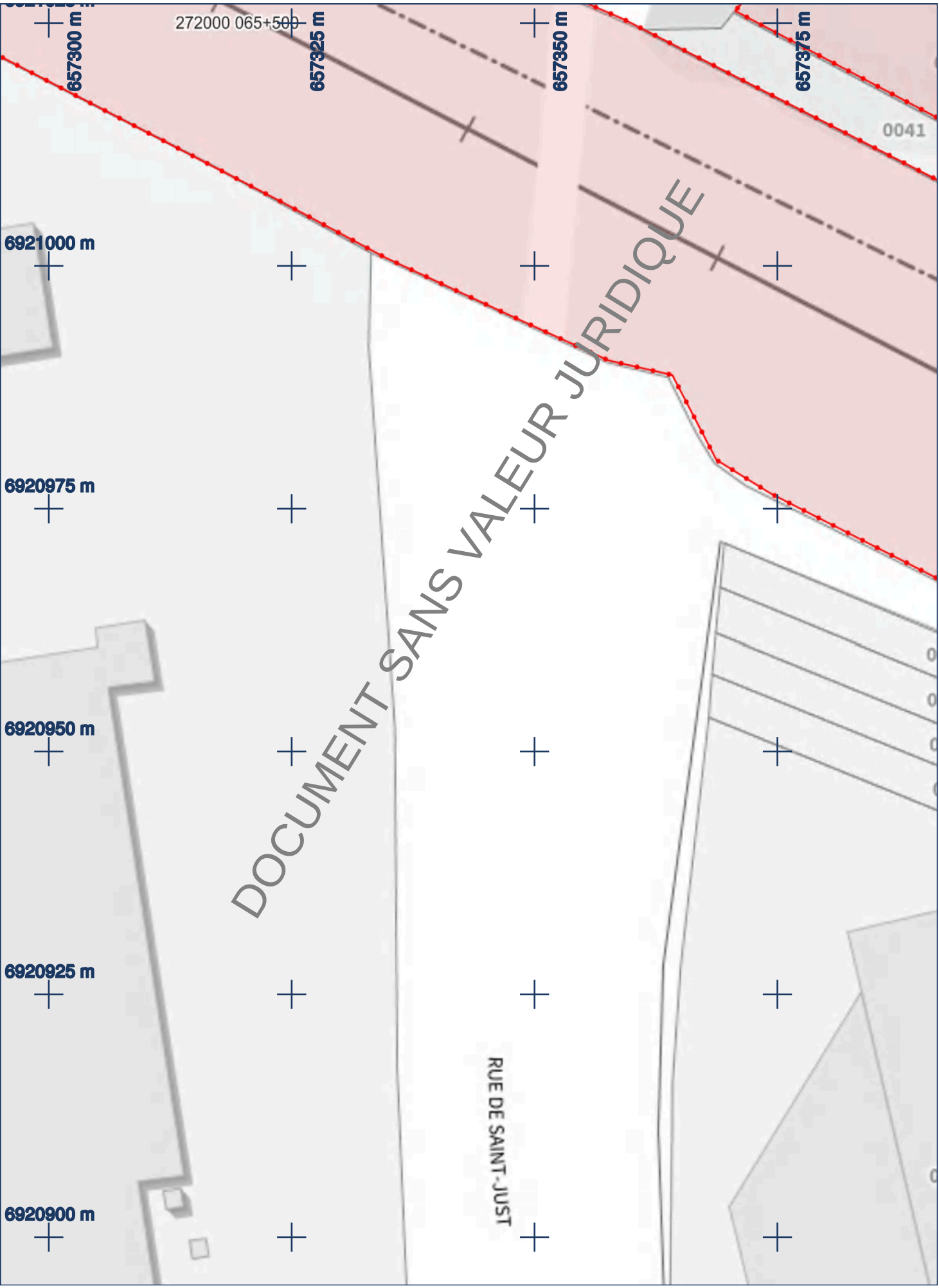
DiCT Assistance
GROUPE NAT



 <p>Folio N° 9 2207027502. 220701R</p>	CONSULTATION		CHANTIER		PLAN				
	N°	2022021500525PMD	Ville	Clermont	Edition	15/02/2022	Points de repère		
	Exploitant	Paris Nord	Rue	2 RUE HENRI BREUIL	Projection	Lambert-93	1		
	Ouvrage	SNCF			1:500	0 2.5 5 m	2		
						3			

Réseaux en classe C sauf indication contraire.









N° en cas d'endommagement : CI.CERFA



<p>Folio N° 11 2207027502. 220701R</p>	CONSULTATION		CHANTIER		PLAN			
	N°	2022021500525PMD	Ville	Clermont	Edition	15/02/2022	Points de repère	
	Exploitant	Paris Nord	Rue	2 RUE HENRI BREUIL	Projection	Lambert-93	1	
	Ouvrage	SNCF					2	
				N° en cas d'endommagement : CI, CERFA		3		

DiCT Assistance
GROUPE NAT

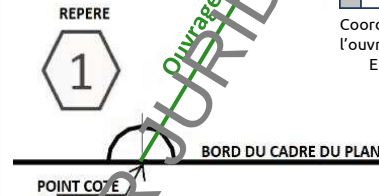
LEGENDE DES PLANS DE DETAIL

 Voie SNCF Réseau	 Domaine SNCF
 Câble optique	 Emprise travaux
 Réseau électrique	 Passage à niveau
 Tunnel	
 Fond cartographique issu de l'IGN	

Coordonnées géoréférencées d'au moins trois points de l'ouvrage faisant foi

Points de repère	
1	912108.97 6451058.35
2	912082.64 6450943.65
3	912051.0 6451022.48

Coordonnées de points remarquables de l'ouvrage dans le système de projection :
EPSG :2154 – RGF93, Lambert 93



Tous les ouvrages sont en classe C sauf indication contraire sur les plans

CONTACT

L'ensemble des contacts lié à l'emprise de vos travaux est précisé à la suite de ce document.
Merci d'indiquer le numéro de consultation en objet de votre prise de contact.

RECOMMANDATIONS TECHNIQUES

L'ensemble des recommandations techniques liées aux ouvrages de SNCF Réseau est précisé à la suite de ce document

RECOMMANDATIONS ET PRESCRIPTIONS A
L'ATTENTION DES RESPONSABLES DE
PROJETS ET EXECUTANTS DES TRAVAUX
REALISES A PROXIMITE DES INSTALLATIONS
FERROVIAIRES ET AUTRES RESEAUX AERIENS,
SOUTERRAINS OU SUBAQUATIQUES

DOCUMENT SANS VALEUR JURIDIQUE

1 PREAMBULE

Le Groupe Public Ferroviaire exploite un réseau sensible composé notamment d'installations destinées à la circulation de véhicules de transport public ferroviaire ou guidé. Ces installations peuvent être aériennes, en surface et souterraines.

Le présent document est destiné à porter un complément d'informations aux différents responsables de projets et exécutants de travaux ayant l'intention de réaliser une opération à proximité des installations ferroviaires et autres réseaux aériens, souterrains ou subaquatiques déclarés à l'INERIS.

Sont entendus pour l'application du présent document comme travaux tiers l'ensemble des travaux à réaliser pour les besoins du responsable de projet par des exécutants de travaux tiers au Groupe Public Ferroviaire.

Il est précisé que ce document ne se substitue en aucune façon aux dispositions législatives et réglementaires en vigueur. Plus particulièrement il ne vaut en aucun cas autorisation de pénétrer dans le domaine public ferroviaire non affecté à la circulation du public, d'y réaliser des travaux, ni acceptation du contenu des travaux tiers et de leurs effets potentiels sur le domaine public ferroviaires notamment en matière d'écoulement des eaux.

2 TRAVAUX TIERS DANS LE DOMAINE FERROVIAIRE

Pour toute demande de travaux à réaliser dans le domaine ferroviaire, il vous appartient de prendre contact avec la personne citée ci-dessous :

CONTACT	
Nom du contact :	Pole Production _ Cellule affaires Domaniales
Fonction :	
Etablissement :	Infrapole Paris Nord
Adresse :	3-4 Rue Angèle Martinez-Koulikoff 93210 La Plaine Saint Denis
Adresse mail :	PN_IPN-OTP-Domaine@sncf.fr
Téléphone :	

Vous ne serez pas autorisés à débiter vos travaux sans l'accord et les

consignes de sécurités particulières de l'Unité Voie Référente.

Il est rappelé que toute pénétration sans autorisation régulière dans le domaine public ferroviaire qui n'est pas affecté à la circulation du public, quel que soit le motif, est strictement interdite et réprimé en application de l'article L2242-4 du Code des Transports.

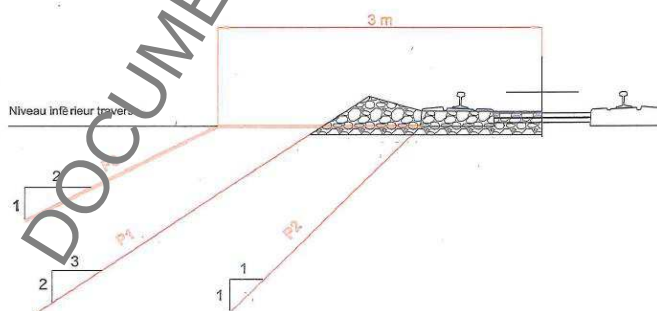
3 TRAVAUX TIERS HORS DU DOMAINE FERROVIAIRE

Sont totalement proscris sans validation préalable de SNCF Réseau :

- Toute Intrusion dans le domaine public ferroviaire. Toute pénétration sans autorisation régulière dans le domaine public ferroviaire quel que soit le motif est strictement interdite et réprimé par l'article L2242-4 du Code des Transports.
- Tous les travaux tiers de terrassement ou actions pouvant entraîner la déstabilisation du terrain (vibration, explosifs, ...). Notamment toutes les interventions pouvant affecter la zone dite sensible sous le domaine public ferroviaire englobant la pente dite P0.



SCHEMA POSITION DE PRINCIPE DES PLANS P0 / P1 / P2



Plan P0 :
En dessous de P0, fouilles et (le cas échéant) blindages devront faire l'objet de calculs de résistance, stabilité, déformations ...

Plan P1 et P2 :
En dessous de ces plans les fouilles sont systématiquement blindées ; des limitations temporaires de vitesses (LTV) sont à prévoir aussi éventuellement, entre autres mesures complémentaires.

- Tous travaux ou utilisation d'engins et ou matériels de chantier proche du domaine public ferroviaire pouvant entraîner un survol, un risque de renversement, de projection ou de chute de toutes natures que ce soit sur ce domaine.
- Tout travaux situés à une distance inférieure à 100 mètres d'un passage à niveau,

➔ Toute approche à moins de 3 m de toutes installations électriques.

Dans tous ces cas de figure une validation préalable des travaux tiers par SNCF Réseau est nécessaire. Le processus de cette validation est détaillé dans le référentiel IG94589 MOA tiers - Directives de Sécurité Ferroviaire (DSF) :

<https://www.sncf-reseau.com/sites/default/files/2019-05/IG94589-171218.pdf>

Dans ce référentiel, un point d'attention particulier doit être apporté à l'ensemble des règles du point « 5. REGLES TECHNIQUES EN PHASE TRAVAUX et de l'Annexe 9 : Croquis de principe des contraintes ferroviaires.

A noter que pour les travaux à proximité de passages à niveau, il convient également d'appliquer la note SETRA.

➤ Sétra 133 Travaux à proximité des Passages à Niveau.

<http://dtrf.setra.fr/pdf/pj/Dtrf/0005/Dtrf-0005634/D75634.pdf?openerPage=notice>

Nous vous demandons de prendre connaissance de ces documents avant toute prise de contact aux coordonnées suivantes :

CONTACT	
Nom du contact :	Pole Production _ Cellule affaires Domaniales
Fonction :	
Etablissement :	Infrapole Paris Nord
Adresse :	3-4 Rue Angèle Martinez-Koulikoff 93210 La Plaine Saint Denis
Adresse mail :	PN_IPN-OTP-Domaine@sncf.fr
Téléphone :	
Prise de contact et/ou Rdv terrain	

Il est rappelé que toute pénétration sans autorisation régulière dans le domaine public ferroviaire qui n'est pas affecté à la circulation du public, quel que soit le motif, est strictement interdite et réprimé en application de l'article L2242-4 du Code des Transports.

4 TRAVAUX TIERS IMPACTANT LA PERENITE DES INSTALLATIONS FERROVIAIRES ET AUTRES RESEAUX AERIENS, SOUTERRAINS OU SUBAQUATIQUES OU NECESSITANT LEUR MODIFICATION

La réalisation des travaux tiers peut nécessiter le respect de préconisations délivrées par SNCF Réseau ou nécessiter la réalisation de travaux modificatifs des installations ou réseaux du domaine public ferroviaire, et ce afin de :

- Assurer la pérennité des infrastructures ferroviaires
- Assurer la protection du domaine public ferroviaire
- Assurer la sécurité des circulations ferroviaires
- Assurer la sécurité des biens et des personnes

La réalisation des travaux modificatifs doit être contractualisée conformément au texte SNCF RESEAU IG94589 MOA tiers - Directives de Sécurité Ferroviaire (DSF).

- L'IG 94589 MOA tiers - Directives de Sécurité Ferroviaire (DSF) :

<https://www.sncf-reseau.com/sites/default/files/2019-05/IG94589-171218.pdf>

Dans ce référentiel, un point d'attention particulier doit être apporté à l'ensemble des règles du point « 5. REGLES TECHNIQUES EN PHASE TRAVAUX et de l'Annexe 9 : Croquis de principe des contraintes ferroviaires.

Nous vous demandons de prendre connaissance de ce référentiel avant toute prise de contact et rdv aux coordonnées suivantes :

Conséquence : Vous ne serez donc pas autorisés à débiter vos travaux sans l'accord et les consignes de sécurités particulières de l'Unité Voie Référente.

CONTACT	
Nom du contact :	Pole Production _ Cellule affaires Domaniales
Fonction :	
Etablissement :	Infrapole Paris Nord
Adresse :	3-4 Rue Angèle Martinez-Koulikoff 93210 La Plaine Saint Denis
Adresse mail :	PN_IPN-OTP-Domaine@sncf.fr
Téléphone :	
Prise de contact et/ou Rdv terrain	

5 PARTICULARITES GUICHET EMPRUNTS ET TRAVERSEES SNCF RESEAU

Pour tous travaux tiers dans les emprises du Groupe Public Ferroviaire concernant :

- La création ou modification des traversées sous voies et sur pont rail.
- La création ou modification des traversées aériennes.
- La création ou modification d'emprunts longitudinaux.

Il vous est demandé de prendre contact auprès du guichet emprunts et traversées aux coordonnées suivantes :

03 74 46 83 41 - (9h-12h/14h-17h)

guichet.emprunt@sncf.groupe-nat.com

Il est rappelé que toute pénétration sans autorisation régulière dans le domaine public ferroviaire qui n'est pas affecté à la circulation du public, quel que soit le motif, est strictement interdite et réprimé en application de l'article L2242-4 du Code des Transports.

Déclaration de projet de Travaux Déclaration d'Intention de Commencement de Travaux

Au titre du chapitre IV du titre V du livre V (partie réglementaire) du Code de l'environnement
 et de la section 12 du chapitre IV du titre III du livre V de la 4ème partie (partie réglementaire) du Code du travail
 (Annexe 1-1 de l'arrêté du 15 février 2012 modifié - NOR : DEVP1116359A)

Délai de réponse

Le destinataire doit répondre à toute déclaration, même s'il n'est pas concerné, sous 9 jours pour les DT et sous 7 jours pour les DICT, hors jours fériés, après la date de réception de la déclaration dûment remplie. Lorsque la déclaration est reçue sous forme non dématérialisée, ces délais sont portés à 15 jours pour la DT et à 9 jours pour la DICT, hors jours fériés. Pour la DT, il peut être prolongé de 15 jours si l'exploitant effectue des mesures de localisation avant de répondre ou lors d'un rendez-vous sur site avec vous.

Exploitant
 Lieu-dit / BP
 Code postal / Commune
 Pays

SFR chez Groupe NAT
 TSA 42150
 59810 LESQUIN
 France

DT (Déclaration de projet de travaux)
 N° consultation du téléservice : 2022021500525PMD
 N° affaire du responsable du projet: A21054
 Date de la déclaration : 15/02/2022
 Responsable du projet, personne morale Responsable du projet, personne physique Déclaration conjointe DT/DICT

Responsable du projet (1) : Champs facultatifs
 Dénomination : VALETUDES
 Pays : France N° SIRET : _____
Représentant du responsable du projet
 Dénomination : VALETUDES
 Complément / Service : _____
 N°, Voie : 6 RUE THOLOZE
 Lieu-dit / BP : _____
 Code postal : 59300 Commune : VALENCIENNES
 Personne à contacter : Gaël Unvoas
 Tél. : +33627890636 Fax(1) : +33327190186
 Courriel(1) : gael.unvoas@valétudes.fr

Emplacement du projet
 Adresse (2) : 2 RUE HENRI BREUIL
 CP : 60600 Commune principale : CLERMONT
 Nb de communes : 2 (2) : facultatif si emprise dessinée sur le téléservice

Souhaits pour le récépissé
 Souhaite recevoir le récépissé (cas de la DT-DICT conjointe)
 Mode de réception du récépissé souhaité : ELECTRONIQUE
 Si mode de réception par voie électronique, précisez :
 Capacité d'impression des plans : Taille : A0 Couleur :
 Souhait de plans vectoriels : au format : SHAPE

Projet et son calendrier (3) : voir les codes au verso
 Nature des travaux(3) : CUR RBL TER
 Décrivez le projet : Réhabilitation hydromorphologique du Ru de la Garde - Secteur Lactalis
 Emploi de techniques sans tranchées : Oui Non
 Distance minimale entre les travaux et la ligne électrique : _____ m
 Cochez si vous souhaitez les plans des réseaux électriques aériens.
 Date prévue pour le commencement des travaux : 15/05/2023 Durée du chantier : 120 jour(s)

Investigations complémentaires par le responsable du projet (à remplir après réception du récépissé de DT)
 Réalisation d'investigations complémentaires : Oui Non
 Motif de réalisation ou non d'investigations complémentaires avant travaux (voir au verso) : _____
 Date des investigations complémentaires : _____
 Investigations susceptibles de nécessiter une DICT
 Envoi des résultats aux exploitants d'ouvrages et aux entreprises

Signature du responsable du projet ou de son représentant
 Nom : FOURNEL Vincent
 Signature : _____
 Nombre de pièces jointes, y compris les plans : 1

DICT (Déclaration d'Intention de Commencement de Travaux)
 N° consultation du téléservice : _____
 N° affaire de l'exécutant des travaux : _____
 Date de la déclaration : _____
 Nature de la déclaration (voir les codes au verso) : _____

Exécutant des travaux (1) : Champs facultatifs
 Dénomination : _____
 Complément / Service : _____
 N°, Voie : _____
 Lieu-dit / BP : _____
 Code postal : _____ Commune : _____
 Pays : _____ N° SIRET : _____
 Nom de la personne à contacter : _____
 Tél. : _____ Fax(1) : _____
 Courriel(1) : _____

Emplacement des travaux (si différent du projet de travaux)
 Adresse (2) : _____
 CP : _____ Commune principale : _____
 Nb de communes : _____ (2) : facultatif si emprise dessinée sur le téléservice

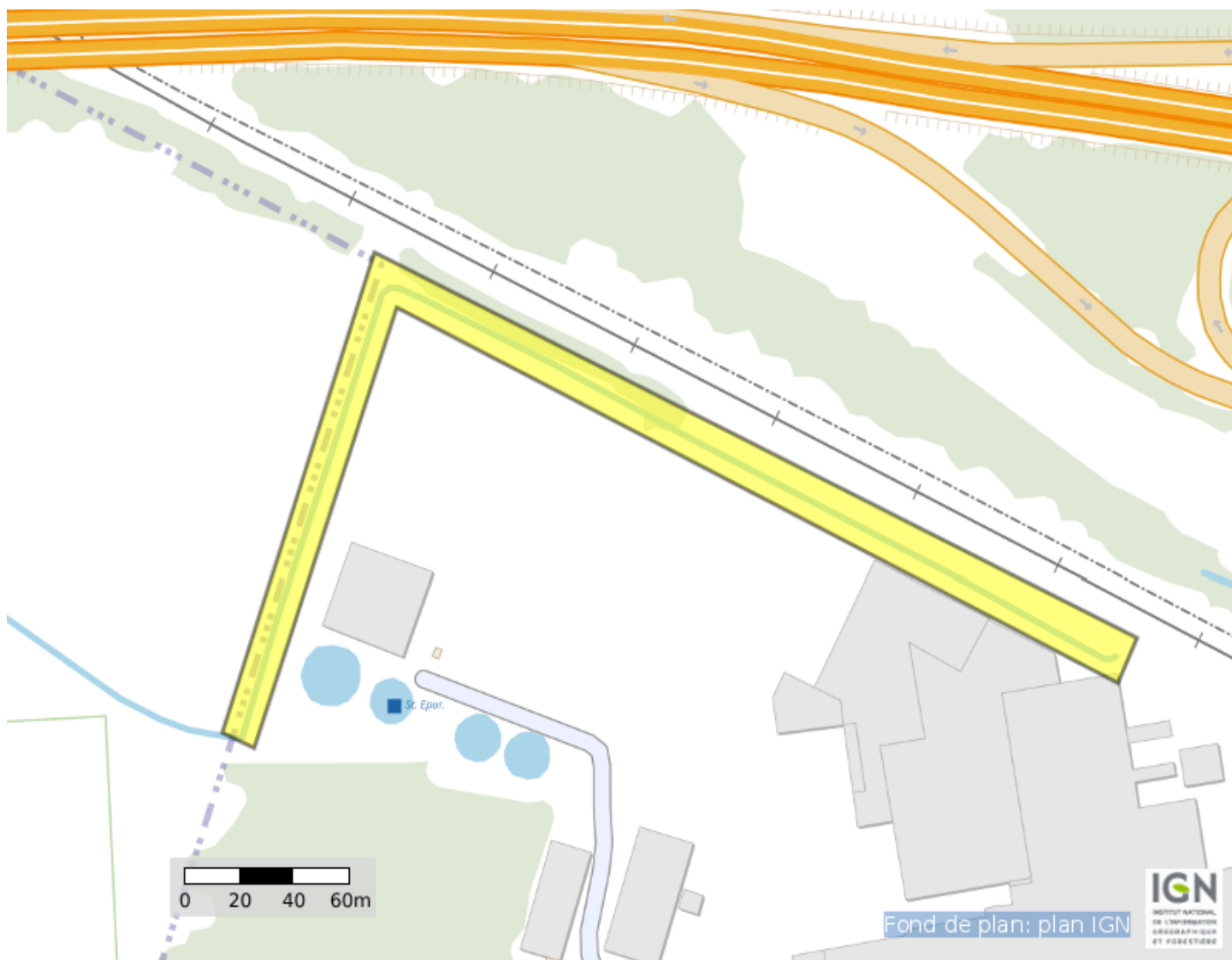
Souhaits pour le récépissé
 Mode de réception du récépissé souhaité : _____
 Si mode de réception par voie électronique, précisez :
 Capacité d'impression des plans : Taille : _____ Couleur :
 Souhait de plans vectoriels : au format : _____

Travaux et leur calendrier (3) : voir les codes au verso
 Nature des travaux(3) : _____
 Décrivez les travaux : _____
 Techniques utilisées(3) : _____
 Autre, précisez la technique : _____
 Précisez, le cas échéant, la profondeur max d'excavation : _____ cm
 Cochez en cas de modification du profil du terrain en fin de travaux
 Résultats des investigations complémentaires communiquées par le responsable du projet : Oui Non
 Distance minimale entre les travaux et la ligne électrique : _____ m
 Cochez si vous souhaitez les plans des réseaux électriques aériens.
 Date prévue pour le commencement des travaux : _____
 Durée du chantier : _____ jour(s)

Signature de l'exécutant des travaux ou de son représentant
 Nom : _____
 Signature : _____
 Nombre de pièces jointes, y compris les plans : _____

Référence Protys de ce document : **2207027502. 220701DT01**

Numéro de consultation du GU : **2022021500525PMD**



Coordonnées (Lambert 93) : **657192. 6321758529**

6920980. 2465937445

Liste des communes concernées :

Clermont ; Agnetz

Coordonnées (GPS) des sommets des polygones d'emprise :

2, 40701414272189 49, 38714407327637
2, 40717506627963 49, 38709518026187
2, 40789389829562 49, 38849193730093
2, 41153097371982 49, 38730120442176
2, 41162753324435 49, 38744437324442
2, 40778124551700 49, 38866652913867
2, 40701414272189 49, 38714407327637

Récépissé de DT Récépissé de DICT

Au titre du chapitre IV du titre V du livre V (partie réglementaire) du Code de l'environnement
et de la section 12 du chapitre IV du titre III du livre V de la 4ème partie (partie réglementaire) du Code du travail

(Annexe 2 de l'arrêté du 15 février 2012 modifié - NOR : DEVP1116359A)

Destinataire

- Récépissé de DT
 Récépissé de DICT
 Récépissé de DT/DICT conjointe

Dénomination
Numéro / Voie
Code postal / Commune
Pays

VALETUDES
6 RUE THOLOZE
59300 VALENCIENNES
France

N° consultation du téléservice : 2022021500525PMD

Référence de l'exploitant : 2207027502. 220701RDTHP02

N° d'affaire du déclarant : A21054

Personne à contacter (déclarant) :

Date de réception de la déclaration : 15/02/2022

Commune principale des travaux : 60600 CLERMONT

Adresse des travaux prévus : 2 RUE HENRI BREUIL

Coordonnées de l'exploitant :

Raison sociale : SFR chez Groupe NAT

Personne à contacter :

Numéro / Voie :

Lieu-dit / BP : TSA 42150

Code postal / Commune : 59810 LESQUIN

Tél. :

Fax :

Éléments généraux de réponse

- Les renseignements que vous avez fournis ne nous permettent pas de vous répondre. La déclaration est à renouveler. Précisez notamment : _____
- Les réseaux/ouvrages que nous exploitons ne sont pas concernés au regard des informations fournies. Distance > à : _____ m
- Il y a au moins un réseau/ouvrage concerné (voir liste jointe) de catégorie : _____ (voir liste des catégories au verso)

Modification ou extension de nos réseaux / ouvrages

Modification ou extension de réseau/ouvrage envisagée dans un délai inférieur à 3 mois : _____

Réalisation de modifications en cours sur notre réseau/ouvrage.

Veuillez contacter notre représentant : _____

Tél. : _____

NB : Si nous avons connaissance d'une modification du réseau/ouvrage dans le délai maximal de 3 mois à compter de la consultation du téléservice, nous vous en informerons.

Emplacement de nos réseaux / ouvrages

Plans joints : Références : _____ Echelle (1) : _____ Date d'édition (1) : _____ Sensible : Prof. règl. mini (1) : _____ cm
Matériau réseau (1) : _____
NB : La classe de précision A, B ou C figure dans les plans.

Réunion sur chantier pour localisation du réseau/ouvrage : Date retenue d'un commun accord : _____ à _____
ou Prise de RDV à l'initiative du déclarant (date du dernier contact non conclusif : _____)

Votre projet doit tenir compte de la servitude protégeant notre ouvrage.

(cas d'un récépissé de DT) Vous devez prévoir des investigations complémentaires à notre charge (hors cas d'exemption prévus dans la réglementation) (2)

Des branchements non cartographiés sont présents. Ils sont soit pourvus d'affleurants visibles et rattachés à un réseau principal souterrain identifié dans les plans joints, soit munis de dispositifs automatiques supprimant tout risque en cas d'endommagement (2)

(1) : facultatif si l'information est fournie sur le plan joint (2) pour les tronçons et branchements non cartographiés en classe A, prévoir des clauses techniques et financières particulières dans le marché

Recommandations de sécurité

Les recommandations techniques générales en fonction des réseaux et des techniques de travaux prévues sont consultables sur www.reseaux-et-canalizations.gouv.fr

Les recommandations techniques spécifiques suivantes sont à appliquer, en fonction des risques liés à l'utilisation des techniques de travaux employées :

Rubriques du guide technique relatives à des ouvrages ou travaux spécifiques : _____

Pour les exploitants de lignes électriques : si la distance d'approche a été précisée, indiquez si la mise hors tension est : possible impossible

Mesures de sécurité à mettre en œuvre : _____

Dispositifs importants pour la sécurité : _____

Cas de dégradation d'un de nos ouvrages

En cas de dégradation d'un de nos ouvrages, contactez nos services au numéro de téléphone suivant : _____

Pour toute anomalie susceptible de mettre en cause la sécurité au cours du déroulement du chantier, prévenir le service départemental d'incendie et de secours (par défaut le 18 ou le 112) : _____

Responsable du dossier

Nom : _____

Désignation du service : _____

Tél : _____

Signature de l'exploitant ou de son représentant

Nom : _____

Signature : _____

Date : 15/02/2022 Nombre de pièces jointes, y compris les plans : 1

Récépissé de DT Récépissé de DICT

Au titre du chapitre IV du titre V du livre V (partie réglementaire) du Code de l'environnement
et de la section 12 du chapitre IV du titre III du livre V de la 4^{ème} partie (partie réglementaire) du Code du travail

(Annexe 2 de l'arrêté du 15 février 2012 modifié - NOR : DEVP1116359A)

Destinataire

- Récépissé de DT
 Récépissé de DICT
 Récépissé de DT/DICT
conjointe

Dénomination : VALETUDES
Complément / Service : _____
Numéro / Voie : 6 RUE THOLOZE
Lieu-dit / BP : _____
Code Postal / Commune : 59300 VALENCIENNES
Pays : FR

N° consultation du téléservice : 2022021500525PMD
Référence de l'exploitant : _____
N° d'affaire du déclarant : A21054
Personne à contacter (déclarant) : Gaël Unvoas
Date de réception de la déclaration : 15 / 02 / 2022
Commune principale des travaux : Clermont
Adresse des travaux prévus : 2 RUE HENRI BREUIL

Coordonnées de l'exploitant :

Raison sociale : ALTICE - SFR
Personne à contacter : dict.assistance@altice.groupe-nat.com
Numéro / Voie : _____
Lieu-dit / BP : TSA 42150
Code Postal / Commune : 59810 LESQUIN
Tél. : 0359529111 Fax : _____

Éléments généraux de réponse

- Les renseignements que vous avez fournis ne nous permettent pas de vous répondre. La déclaration est à renouveler. Précisez notamment : _____
 Les réseaux/ouvrages que nous exploitons ne sont pas concernés au regard des informations fournies. Distance > à : 10 m
 Il y a au moins un réseau/ouvrage concerné (voir liste jointe) de catégorie : _____ (voir liste des catégories au verso)

Modification ou extension de nos réseaux / ouvrages

Modification ou extension de réseau/ouvrage envisagée dans un délai inférieur à 3 mois : _____
 Réalisation de modifications en cours sur notre réseau/ouvrage.
Veuillez contacter notre représentant : _____ Tél. : _____
NB : Si nous avons connaissance d'une modification du réseau/ouvrage dans le délai maximal de 3 mois à compter de la consultation du téléservice, nous vous en informerons.

Emplacement de nos réseaux / ouvrages

Plans joints : Références : _____ Echelle(1) : _____ Date d'édition(1) : ____/____/____ Sensible : Prof. règl. mini(1) : _____ cm Matériau réseau(1) : _____
NB : La classe de précision A, B ou C figure dans les plans.
 Réunion sur chantier pour localisation du réseau/ouvrage : Date retenue d'un commun accord : ____/____/____ à ____ h ____
ou Prise de RDV à l'initiative du déclarant (date du dernier contact non conclusif : ____/____/____)
 Votre projet doit tenir compte de la servitude protégeant notre ouvrage.
 (cas d'un récépissé de DT) Vous devez prévoir des investigations complémentaires à notre charge (hors cas d'exemption prévus dans la réglementation) (2)
 Des branchements non cartographiés sont présents. Ils sont soit pourvus d'affleurants visibles et rattachés à un réseau principal souterrain identifié dans les plans joints, soit munis de dispositifs automatiques supprimant tout risque en cas d'endommagement (2)
(1) : facultatif si l'information est fournie sur le plan joint (2) : pour les tronçons et branchements non cartographiés en classe A, prévoir des clauses techniques et financières particulières dans le marché

Recommandations de sécurité

Les recommandations techniques générales en fonction des réseaux et des techniques de travaux prévues sont consultables sur www.reseaux-et-canalizations.gouv.fr
Les recommandations techniques spécifiques suivantes sont à appliquer, en fonction des risques liés à l'utilisation des techniques de travaux employées :

Rubriques du guide technique relatives à des ouvrages ou travaux spécifiques : _____
Pour les exploitants de lignes électriques : si la distance d'approche a été précisée, la mise hors tension est : possible impossible
Mesures de sécurité à mettre en œuvre : _____

Dispositifs importants pour la sécurité :



Cas de dégradation d'un de nos ouvrages

En cas de dégradation d'un de nos ouvrages, contactez nos services au numéro de téléphone suivant : 0805052656
Pour toute anomalie susceptible de mettre en cause la sécurité au cours du déroulement du chantier, prévenir le service départemental d'incendie et de secours (par défaut le 18 ou le 112) : _____

Responsable du dossier

Nom : Groupe-NAT
Désignation du service : DICT Assistance
Tél. : 0359529111

Signature de l'exploitant ou de son représentant

Nom du signataire : DICT Assistance pour ALTICE - SFR
Signature :  
Date : 15 / 02 / 2022 Nombre de pièces jointes, y compris les plans : 0

Déclaration de projet de Travaux Déclaration d'Intention de Commencement de Travaux

Au titre du chapitre IV du titre V du livre V (partie réglementaire) du Code de l'environnement
 et de la section 12 du chapitre IV du titre III du livre V de la 4ème partie (partie réglementaire) du Code du travail
 (Annexe 1-1 de l'arrêté du 15 février 2012 modifié - NOR : DEVP1116359A)

Délai de réponse

Le destinataire doit répondre à toute déclaration, même s'il n'est pas concerné, sous 9 jours pour les DT et sous 7 jours pour les DICT, hors jours fériés, après la date de réception de la déclaration dûment remplie. Lorsque la déclaration est reçue sous forme non dématérialisée, ces délais sont portés à 15 jours pour la DT et à 9 jours pour la DICT, hors jours fériés. Pour la DT, il peut être prolongé de 15 jours si l'exploitant effectue des mesures de localisation avant de répondre ou lors d'un rendez-vous sur site avec vous.

Exploitant
 Complément / Service
 Numéro / Voie
 Code postal / Commune
 Pays

INEO RNO COMPIEGNE CHEZ SIG-IMAGE
 ESPACE HANAMI
 TECHNOPOLE IZARBEL - 2 ALLEE THEODORE MONOD
 64210 BIDART
 France

DT (Déclaration de projet de travaux)

N° consultation du téléservice : 2022021500525PMD

N° affaire du responsable du projet : A21054

Date de la déclaration : 15/02/2022

Responsable du projet, personne morale Responsable du projet, personne physique Déclaration conjointe DT/DICT

Responsable du projet (1) : Champs facultatifs

Dénomination : VALETUDES

Pays : France N° SIRET : _____

Représentant du responsable du projet

Dénomination : VALETUDES

Complément / Service : _____

N°, Voie : 6 RUE THOLOZE

Lieu-dit / BP : _____

Code postal : 59300 Commune : VALENCIENNES

Personne à contacter : Gaël Unvoas

Tél. : +33627890636 Fax₍₁₎ : +33327190186

Courriel₍₁₎ : gael.unvoas@valétudes.fr

Emplacement du projet

Adresse (2) : 2 RUE HENRI BREUIL

CP : 60600 Commune principale : CLERMONT

Nb de communes : 2 (2) : facultatif si emprise dessinée sur le téléservice

Souhaits pour le récépissé

Souhaite recevoir le récépissé (cas de la DT-DICT conjointe)

Mode de réception du récépissé souhaité : ELECTRONIQUE

Si mode de réception par voie électronique, précisez :

Capacité d'impression des plans : Taille : A0 Couleur :

Souhait de plans vectoriels : au format : SHAPE

Projet et son calendrier (3) : voir les codes au verso

Nature des travaux₍₃₎ : CUR RBL TER

Décrivez le projet : Réhabilitation hydromorphologique du Ru de la Garde - Secteur Lactalis

Emploi de techniques sans tranchées : Oui Non

Distance minimale entre les travaux et la ligne électrique : _____ m

Cochez si vous souhaitez les plans des réseaux électriques aériens.

Date prévue pour le commencement des travaux : 15/05/2023 Durée du chantier : 120 jour(s)

Investigations complémentaires par le responsable du projet (à remplir après réception du récépissé de DT)

Réalisation d'investigations complémentaires : Oui Non

Motif de réalisation ou non d'investigations complémentaires avant travaux (voir au verso) : _____

Date des investigations complémentaires : _____

Investigations susceptibles de nécessiter une DICT

Envoi des résultats aux exploitants d'ouvrages et aux entreprises

Signature du responsable du projet ou de son représentant

Nom : FOURNEL Vincent

Signature : _____

Nombre de pièces jointes, y compris les plans : 1

DICT (Déclaration d'Intention de Commencement de Travaux)

N° consultation du téléservice : _____

N° affaire de l'exécutant des travaux : _____

Date de la déclaration : _____

Nature de la déclaration (voir les codes au verso) : _____

Exécutant des travaux (1) : Champs facultatifs

Dénomination : _____

Complément / Service : _____

N°, Voie : _____

Lieu-dit / BP : _____

Code postal : _____ Commune : _____

Pays : _____ N° SIRET : _____

Nom de la personne à contacter : _____

Tél. : _____ Fax₍₁₎ : _____

Courriel₍₁₎ : _____

Emplacement des travaux (si différent du projet de travaux)

Adresse (2) : _____

CP : _____ Commune principale : _____

Nb de communes : _____ (2) : facultatif si emprise dessinée sur le téléservice

Souhaits pour le récépissé

Mode de réception du récépissé souhaité : _____

Si mode de réception par voie électronique, précisez :

Capacité d'impression des plans : Taille : _____ Couleur :

Souhait de plans vectoriels : au format : _____

Travaux et leur calendrier (3) : voir les codes au verso

Nature des travaux₍₃₎ : _____

Décrivez les travaux : _____

Techniques utilisées₍₃₎ : _____

Autre, précisez la technique : _____

Précisez, le cas échéant, la profondeur max d'excavation : _____ cm

Cochez en cas de modification du profil du terrain en fin de travaux

Résultats des investigations complémentaires communiqués par le responsable du projet : Oui Non

Distance minimale entre les travaux et la ligne électrique : _____ m

Cochez si vous souhaitez les plans des réseaux électriques aériens.

Date prévue pour le commencement des travaux : _____

Durée du chantier : _____ jour(s)

Signature de l'exécutant des travaux ou de son représentant

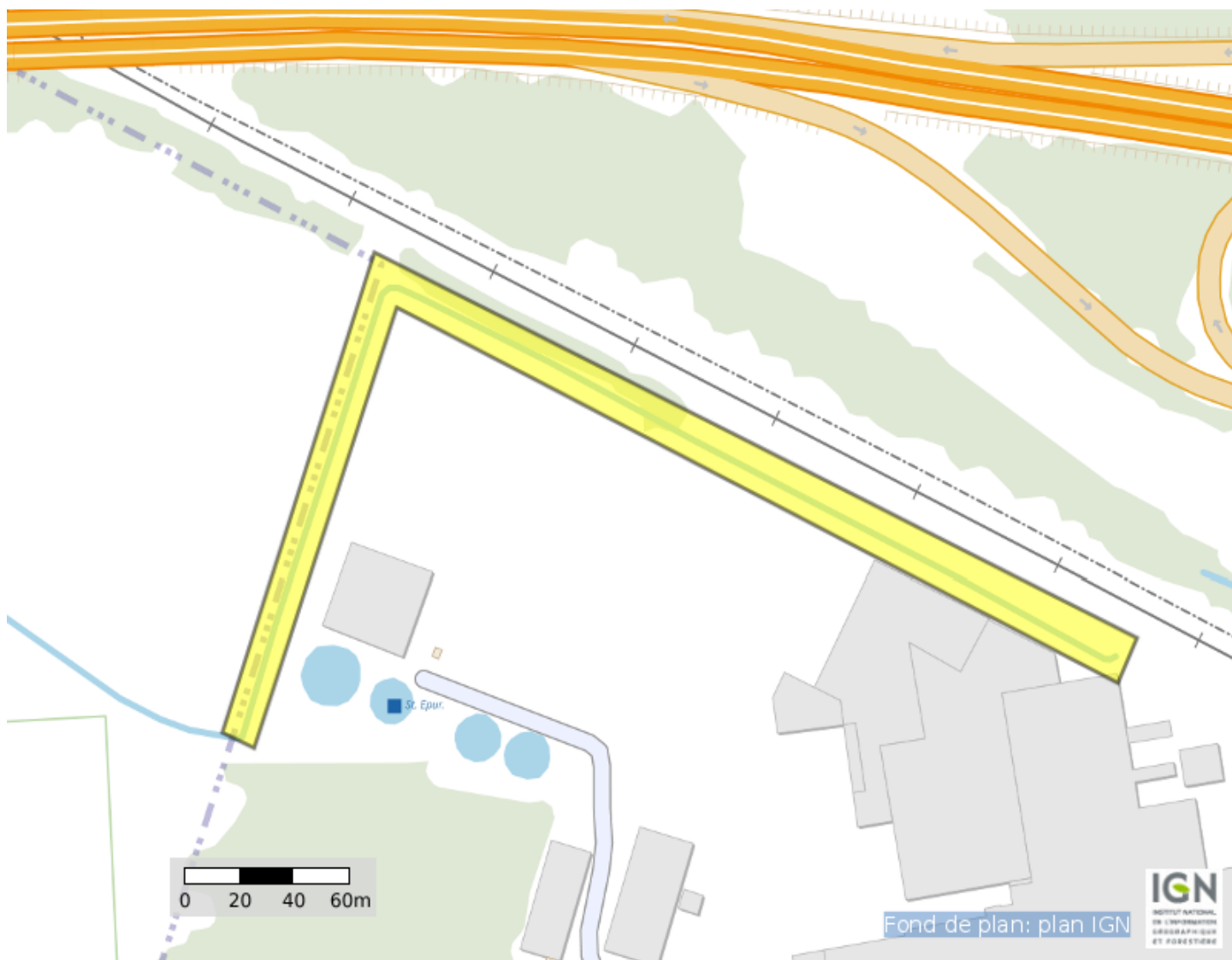
Nom : _____

Signature : _____

Nombre de pièces jointes, y compris les plans : _____

Référence Protys de ce document : **2207027502. 220701DT01**

Numéro de consultation du GU : **2022021500525PMD**



Coordonnées (Lambert 93) : **657192. 6321758529**

6920980. 2465937445

Liste des communes concernées :

Clermont ; Agnetz

Coordonnées (GPS) des sommets des polygones d'emprise :

2, 40701414272189 49, 38714407327637
2, 40717506627963 49, 38709518026187
2, 40789389829562 49, 38849193730093
2, 41153097371982 49, 38730120442176
2, 41162753324435 49, 38744437324442
2, 40778124551700 49, 38866652913867
2, 40701414272189 49, 38714407327637

Récépissé de DT Récépissé de DICT

Au titre du chapitre IV du titre V du livre V (partie réglementaire) du Code de l'environnement
et de la section 12 du chapitre IV du titre III du livre V de la 4ème partie (partie réglementaire) du Code du travail

(Annexe 2 de l'arrêté du 15 février 2012 modifié - NOR : DEVP1116359A)

Destinataire

- Récépissé de DT
 Récépissé de DICT
 Récépissé de DT/DICT conjointe

Dénomination
Numéro / Voie
Code postal / Commune
Pays

VALETUDES
6 RUE THOLOZE
59300 VALENCIENNES
France

N° consultation du téléservice : 2022021500525PMD

Référence de l'exploitant : 2207027502. 220701RDTHP04

N° d'affaire du déclarant : A21054

Personne à contacter (déclarant) : _____

Date de réception de la déclaration : 15/02/2022

Commune principale des travaux : 60600 CLERMONT

Adresse des travaux prévus : 2 RUE HENRI BREUIL

Coordonnées de l'exploitant :

Raison sociale : INEO RNO COMPIEGNE CHEZ SIG-IMAGE

Personne à contacter : _____

Numéro / Voie : TECHNOPOLE IZARBEL - 2 ALLEE THEODOR

Lieu-dit / BP : _____

Code postal / Commune : 64210 BIDART

Tél. : _____

Fax : _____

Éléments généraux de réponse

- Les renseignements que vous avez fournis ne nous permettent pas de vous répondre. La déclaration est à renouveler. Précisez notamment : _____
- Les réseaux/ouvrages que nous exploitons ne sont pas concernés au regard des informations fournies. Distance > à : _____ m
- Il y a au moins un réseau/ouvrage concerné (voir liste jointe) de catégorie : _____ (voir liste des catégories au verso)

Modification ou extension de nos réseaux / ouvrages

Modification ou extension de réseau/ouvrage envisagée dans un délai inférieur à 3 mois : _____

Réalisation de modifications en cours sur notre réseau/ouvrage.

Veuillez contacter notre représentant : _____

Tél. : _____

NB : Si nous avons connaissance d'une modification du réseau/ouvrage dans le délai maximal de 3 mois à compter de la consultation du téléservice, nous vous en informerons.

Emplacement de nos réseaux / ouvrages

Plans joints : Références : _____ Echelle (1) : _____ Date d'édition (1) : _____ Sensible : Prof. règl. mini (1) : _____ Matériau réseau (1) : _____

NB : La classe de précision A, B ou C figure dans les plans. _____ cm _____ cm

Réunion sur chantier pour localisation du réseau/ouvrage : Date retenue d'un commun accord : _____ à _____
ou Prise de RDV à l'initiative du déclarant (date du dernier contact non conclusif : _____)

Votre projet doit tenir compte de la servitude protégeant notre ouvrage.

(cas d'un récépissé de DT) Vous devez prévoir des investigations complémentaires à notre charge (hors cas d'exemption prévus dans la réglementation) (2)

Des branchements non cartographiés sont présents. Ils sont soit pourvus d'affleurants visibles et rattachés à un réseau principal souterrain identifié dans les plans joints, soit munis de dispositifs automatiques supprimant tout risque en cas d'endommagement (2)

(1) : facultatif si l'information est fournie sur le plan joint (2) pour les tronçons et branchements non cartographiés en classe A, prévoir des clauses techniques et financières particulières dans le marché

Recommandations de sécurité

Les recommandations techniques générales en fonction des réseaux et des techniques de travaux prévues sont consultables sur www.reseaux-et-canalizations.gouv.fr

Les recommandations techniques spécifiques suivantes sont à appliquer, en fonction des risques liés à l'utilisation des techniques de travaux employées :

Rubriques du guide technique relatives à des ouvrages ou travaux spécifiques : _____

Pour les exploitants de lignes électriques : si la distance d'approche a été précisée, indiquez si la mise hors tension est : possible impossible

Mesures de sécurité à mettre en œuvre : _____

Dispositifs importants pour la sécurité : _____

Cas de dégradation d'un de nos ouvrages

En cas de dégradation d'un de nos ouvrages, contactez nos services au numéro de téléphone suivant : _____

Pour toute anomalie susceptible de mettre en cause la sécurité au cours du déroulement du chantier, prévenir le service départemental d'incendie et de secours (par défaut le 18 ou le 112) : _____

Responsable du dossier

Nom : _____

Désignation du service : _____

Tél : _____

Signature de l'exploitant ou de son représentant

Nom : _____

Signature : _____

Date : 15/02/2022 Nombre de pièces jointes, y compris les plans : 1



Liberté • Égalité • Fraternité
REPUBLIQUE FRANÇAISE

Ministère chargé
de l'écologie

Récépissé de DT Récépissé de DICT



N° 14435*04

Au titre du chapitre IV du titre V du livre V (partie réglementaire) du Code de l'environnement
et de la section 12 du chapitre IV du titre III du livre V de la 4^{ème} partie (partie réglementaire) du Code du travail

(Annexe 2 de l'arrêté du 15 février 2012 modifié - NOR : DEVP1116359A)

Destinataire

- Récépissé de DT
 Récépissé de DICT
 Récépissé de DT/DICT
conjointe

Dénomination : VALETUDES
Complément / Service : _____
Numéro / Voie : 6 RUE THOLOZE
Lieu-dit / BP : _____
Code Postal / Commune : 59300 VALENCIENNES
Pays : _____

Coordonnées de l'exploitant :

Raison sociale : INEO RESEAUX NORD OUEST COMPIEGNE
Personne à contacter : _____
Numéro / Voie : ZAC DES MERCIERES
Lieu-dit / BP : BP 90117
Code Postal / Commune : 60201 COMPIEGNE
Tél. : _____ Fax : 0344864884

N° consultation du téléservice : 2022021500525PMD

Référence de l'exploitant : IRNO-150222-113617

N° d'affaire du déclarant : A21054

Personne à contacter (déclarant) : Gaël Unvoas

Date de réception de la déclaration : 15 / 02 / 2022

Commune principale des travaux : Clermont

Adresse des travaux prévus : 2 RUE HENRI BREUIL,

Éléments généraux de réponse

Les renseignements que vous avez fournis ne nous permettent pas de vous répondre. La déclaration est à renouveler. Précisez notamment : _____

Les réseaux/ouvrages que nous exploitons ne sont pas concernés au regard des informations fournies. Distance > à : _____ m

Il y a au moins un réseau/ouvrage concerné (voir liste jointe) de catégorie : _____ (voir liste des catégories au verso)

Modification ou extension de nos réseaux / ouvrages

Modification ou extension de réseau/ouvrage envisagée dans un délai inférieur à 3 mois : _____

Réalisation de modifications en cours sur notre réseau/ouvrage.

Veuillez contacter notre représentant : _____ Tél. : _____

NB : Si nous avons connaissance d'une modification du réseau/ouvrage dans le délai maximal de 3 mois à compter de la consultation du téléservice, nous vous en informerons.

Emplacement de nos réseaux / ouvrages

Plans joints : Références : _____ Echelle⁽¹⁾ : _____ Date d'édition⁽¹⁾ : _____ Sensible : Prof. règl. mini⁽¹⁾ : _____ Matériau réseau⁽¹⁾ : _____

NB : La classe de précision A, B ou C figure dans les plans. _____

Réunion sur chantier pour localisation du réseau/ouvrage : Date retenue d'un commun accord : ____ / ____ / ____ à ____ h ____
ou Prise de RDV à l'initiative du déclarant (date du dernier contact non conclusif : ____ / ____ / ____)

Votre projet doit tenir compte de la servitude protégeant notre ouvrage.

(cas d'un récépissé de DT) Vous devez prévoir des investigations complémentaires à notre charge (hors cas d'exemption prévus dans la réglementation) ⁽²⁾

Des branchements non cartographiés sont présents. Ils sont soit pourvus d'affleurants visibles et rattachés à un réseau principal souterrain identifié dans les plans joints, soit munis de dispositifs automatiques supprimant tout risque en cas d'endommagement ⁽²⁾

(1) : facultatif si l'information est fournie sur le plan joint (2) : pour les tronçons et branchements non cartographiés en classe A, prévoir des clauses techniques et financières particulières dans le marché

Recommandations de sécurité

Les recommandations techniques générales en fonction des réseaux et des techniques de travaux prévues sont consultables sur www.reseaux-et-canalizations.gouv.fr

Les recommandations techniques spécifiques suivantes sont à appliquer, en fonction des risques liés à l'utilisation des techniques de travaux employées :

Rubriques du guide technique relatives à des ouvrages ou travaux spécifiques : _____

Pour les exploitants de lignes électriques : si la distance d'approche a été précisée, la mise hors tension est : possible impossible

Mesures de sécurité à mettre en œuvre : _____

Dispositifs importants pour la sécurité :

Cas de dégradation d'un de nos ouvrages

En cas de dégradation d'un de nos ouvrages, contactez nos services au numéro de téléphone suivant : _____

Pour toute anomalie susceptible de mettre en cause la sécurité au cours du déroulement du chantier, prévenir le service départemental d'incendie et de secours (par défaut le 18 ou le 112) : _____

Responsable du dossier

Nom : _____

Désignation du service : _____

Tél. : _____

Signature de l'exploitant ou de son représentant

Nom du signataire : saecompiagne

Signature : Signé électroniquement sur www.dictservices.fr

Date : 15 / 02 / 2022 Nombre de pièces jointes, y compris les plans : 0