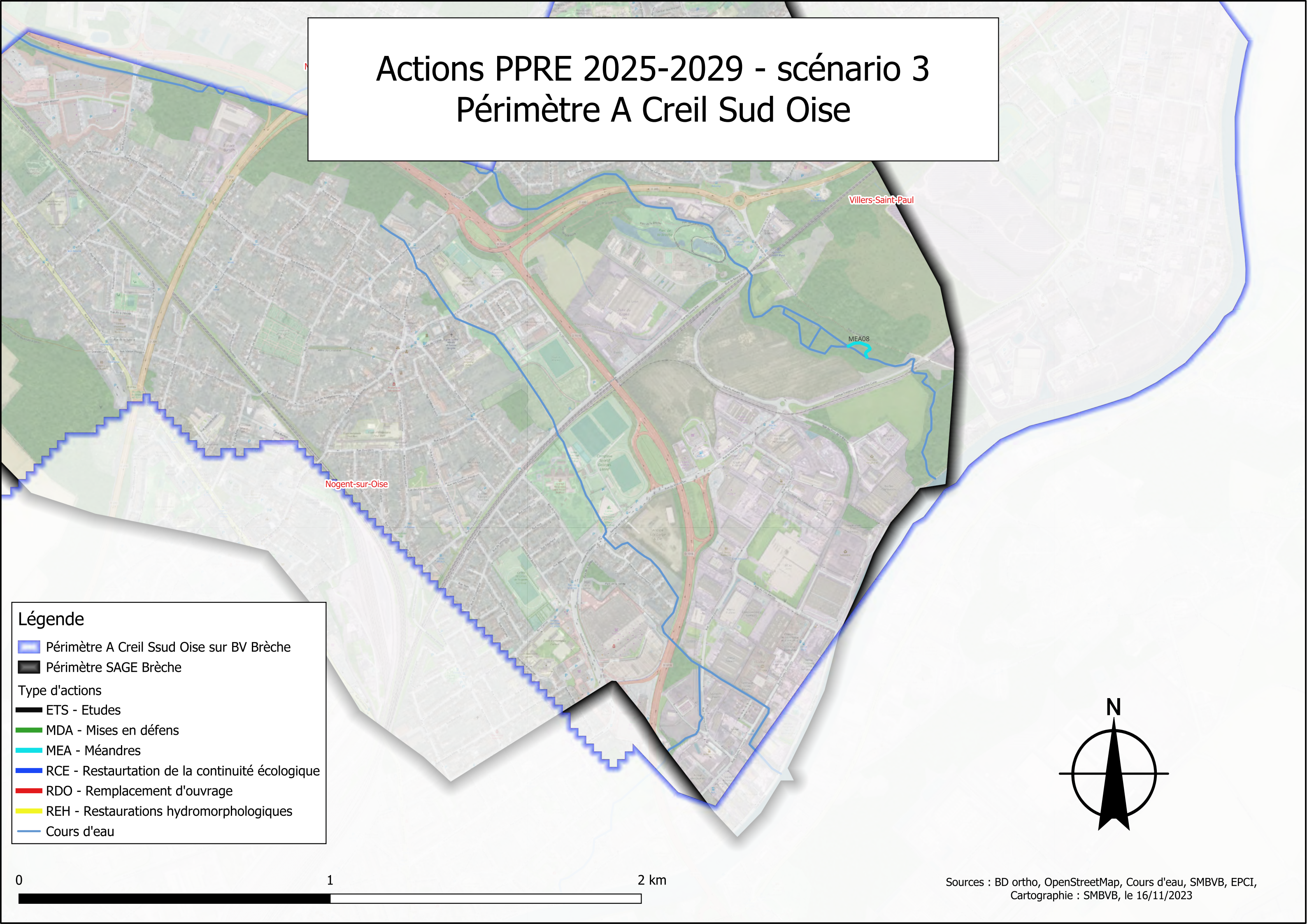


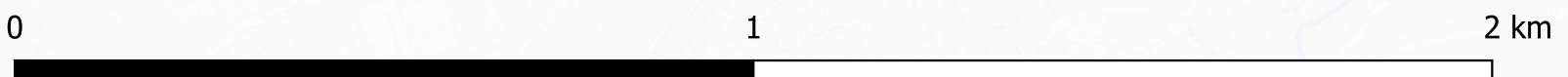
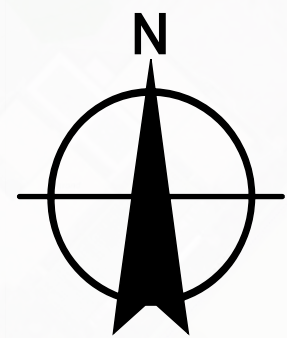
Actions PPRE 2025-2029 - scénario 3

Périmètre A Creil Sud Oise




Légende

- Périmètre A Creil Ssud Oise sur BV Brèche
- Périmètre SAGE Brèche
- Type d'actions
 - ETS - Etudes
 - MDA - Mises en défens
 - MEA - Méandres
 - RCE - Restauration de la continuité écologique
 - RDO - Remplacement d'ouvrage
 - REH - Restaurations hydromorphologiques
 - Cours d'eau



Sources : BD ortho, OpenStreetMap, Cours d'eau, SMBVB, EPCI,
Cartographie : SMBVB, le 16/11/2023

Légende

 Périmètre CC Liancourtois sur BV Brèche

 Périmètre SAGE Brèche

Type d'actions

 ETS - Etudes

 MDA - Mises en défens

 MEA - Méandres

 RCE - Restauration de la continuité écologique

 RDO - Remplacement d'ouvrage

 REH - Restaurations hydromorphologiques

 Cours d'eau

0 1 2 km

Cambronne-lès-Clermont

Breuil-le-Vert

Cléry-le-Grand

Bailleval

Rantigny

Liancourt

Cauffry

Mogneville

Laigneville

Monchy-Saint-Eloi

Villers-Saint-Paul

Nogent-sur-Oise










Actions PPRE 2025-2029 - scénario 3 Périmètre CC Liancourtois


Sources : BD ortho, OpenStreetMap, Cours d'eau, SMBVB, EPCI,
Cartographie : SMBVB, le 16/11/2023

Actions PPRE 2025-2029 - scénario 3

Périmètre CC Pays Clermontois

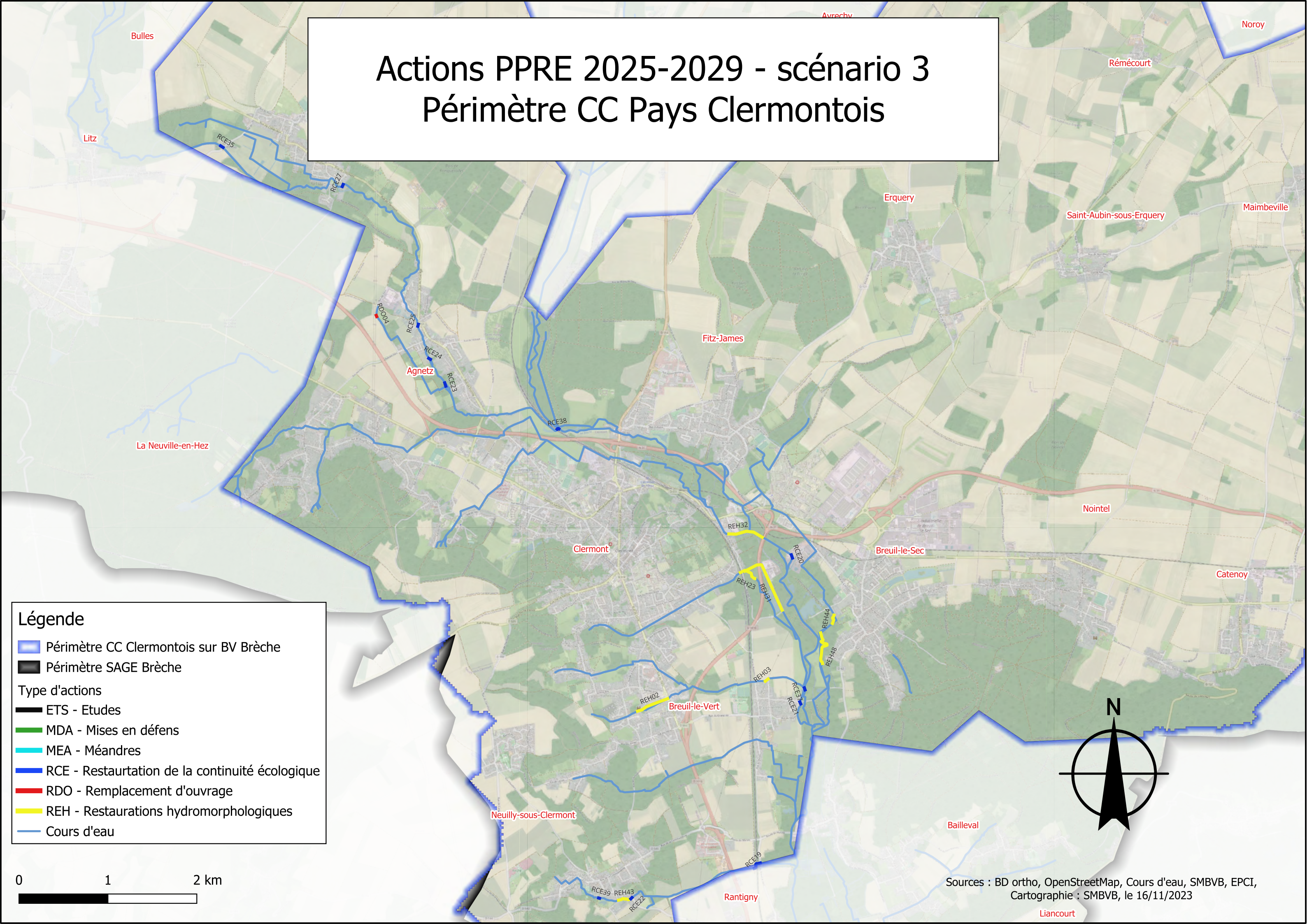
Légende

-  Périmètre CC Clermontois sur BV Brèche
-  Périmètre SAGE Brèche
- Type d'actions**
-  ETS - Etudes
-  MDA - Mises en défens
-  MEA - Méandres
-  RCE - Restauration de la continuité écologique
-  RDO - Remplacement d'ouvrage
-  REH - Restaurations hydromorphologiques
-  Cours d'eau



Sources : BD ortho, OpenStreetMap, Cours d'eau, SMBVB, EPCI,
Cartographie : SMBVB, le 16/11/2023










Liancourt



Actions PPRE 2025-2029 - scénario 3

Périmètre CC Plateau Picard

Légende

-  Périmètre CC Plateau Picard sur BV Brèche
-  Périmètre SAGE Brèche
- Type d'actions
 -  ETS - Etudes
 -  MDA - Mises en défens
 -  MEA - Méandres
 -  RCE - Restauration de la continuité écologique
 -  RDO - Remplacement d'ouvrage
 -  REH - Restaurations hydromorphologiques
 -  Cours d'eau

0 1 2 km



Sources : BD ortho, OpenStreetMap, Cours d'eau, SMBVB, EPCI,
Cartographie : SMBVB, le 16/11/2023

Actions PPRE 2025-2029 - scénario 3

Périmètre CA du Beauvaisis

Rémérangles

Bulles

Fournival

Avrechy

RCE09

Litz

Etouy

RCE35

RCE27

Agnetz

La Neuville-en-Hez

Légende


 Périmètre CA Beauvaisis sur BV Brèche

 Périmètre SAGE Brèche

Type d'actions

 ETS - Etudes

 MDA - Mises en défens

 MEA - Méandres

 RCE - Restauration de la continuité écologique

 RDO - Remplacement d'ouvrage

 REH - Restaurations hydromorphologiques

 Cours d'eau

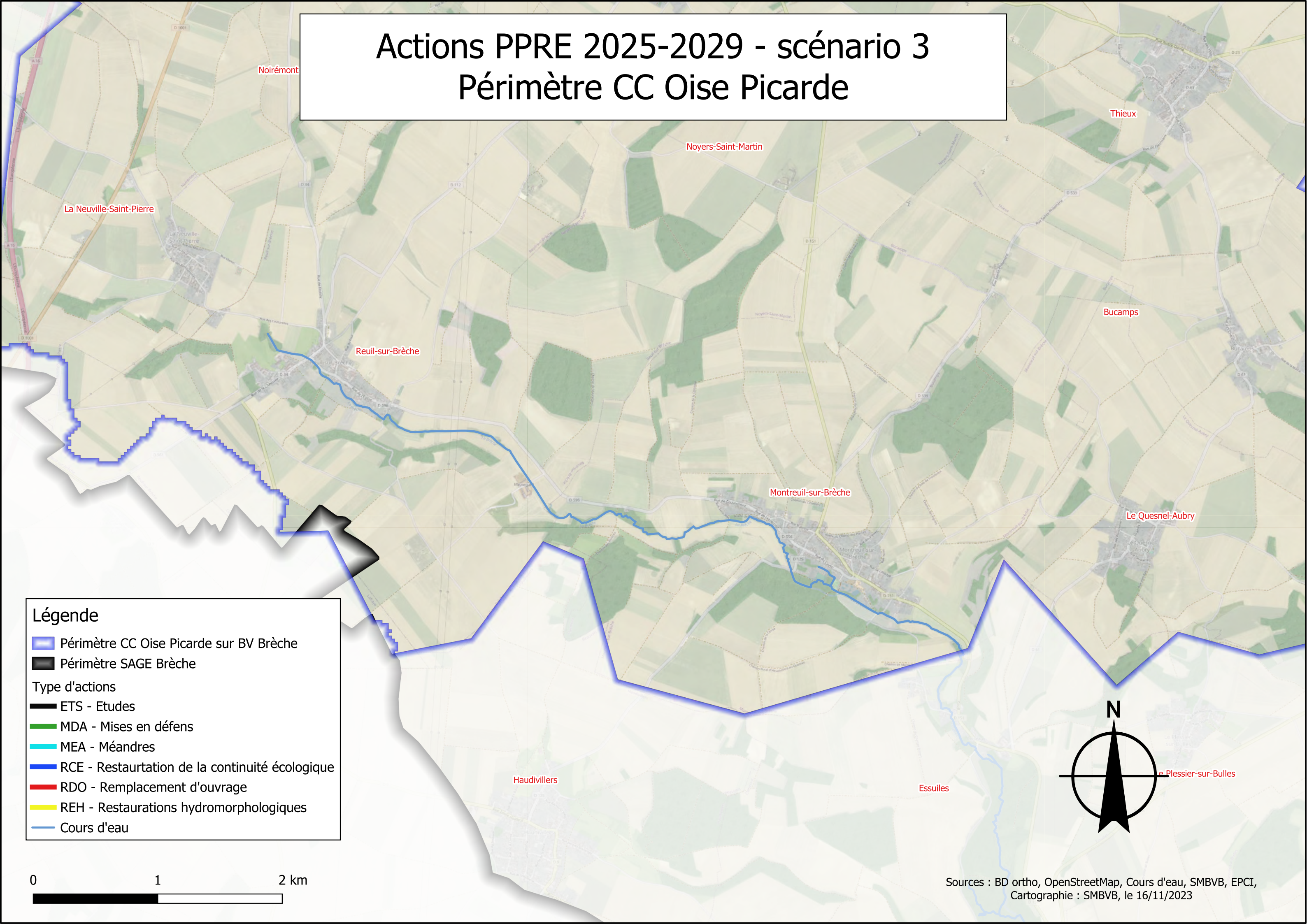
0 1 2 km



Sources : BD ortho, OpenStreetMap, Cours d'eau, SMBVB, EPCI,
Cartographie : SMBVB, le 16/11/2023

Actions PPRE 2025-2029 - scénario 3

Périmètre CC Oise Picarde



Légende

- Périmètre CC Oise Picarde sur BV Brèche
- Périmètre SAGE Brèche

Type d'actions

- ETS - Etudes
- MDA - Mises en défens
- MEA - Méandres
- RCE - Restauration de la continuité écologique
- RDO - Remplacement d'ouvrage
- REH - Restaurations hydromorphologiques
- Cours d'eau

